

IL PRESENTE ATTO E'
STATO PUBBLICATO

DAL 23/12/22

AL 21/01/23



Azienda Speciale
"Ufficio di Ambito" della Provincia di
Mantova

REG n° 144

COPIA

Deliberazione del Consiglio di Amministrazione

N. 37 del 21-12-2022

OGGETTO: Approvazione del Progetto Definitivo dell'intervento: "Collettore fognario in pressione di collegamento tra i depuratori di Marcaria, San Michele in Bosco e Campitello, con demolizione degli impianti di Marcaria e San Michele in Bosco", mediante presa d'atto degli esiti della Conferenza di Servizi di cui la determinazione n. 87 del 14/12/2022 ad Oggetto: "Collettore fognario in pressione di collegamento tra i depuratori di Marcaria, San Michele in Bosco e Campitello, con demolizione degli impianti di Marcaria e San Michele in Bosco - Conclusione Conferenza di Servizi ex art. 14-bis L. 241/90 e s.m.i. in forma semplificata con modalità asincrona. Approvazione, ai soli fini tecnici, del Progetto Definitivo ai sensi dell'Art. 158-bis del d.lgs.152/2006 comma 1 e dell'Art. 48 comma 2 lettera j-bis della L.R. n. 26 del 12/12/2003 e s.m.i.", ai sensi e per gli effetti dell'art. 158-bis, comma 2 del D. Lgs. 152/2006.

L'anno duemilaventidue addì ventuno del mese di dicembre alle ore 15:00, presso in Video Conferenza, si è riunito il Consiglio di Amministrazione dell'Azienda Speciale "Ufficio d'Ambito" della provincia di Mantova, allo scopo convocato dal Presidente Sig. **ZACCHI FABIO**

Risultano presenti alla seduta i seguenti consiglieri:

| Cognome e Nome | Carica | Pr. As. |
|---------------------|-------------|------------|
| ZACCHI FABIO | PRESIDENTE | Presente |
| MURARI ANDREA | CONSIGLIERE | Presente |
| PERINI FRANCO | CONSIGLIERE | Presente |
| PRIGNACA ACHILLE | CONSIGLIERE | Presente |
| SARASINI ALESSANDRO | CONSIGLIERE | Presente |

Totale Presenti 5, Assenti 0

Assiste alla seduta il direttore Peri Ing. Francesco il quale provvede alla redazione del presente verbale.

Essendo legale il numero degli intervenuti, il Signor **ZACCHI FABIO** nella sua qualità di **PRESIDENTE** assume la presidenza e dichiara aperta la seduta per la trattazione dell'oggetto suindicato.

IL CONSIGLIO DI AMMINISTRAZIONE

Vista la Legge Regionale n. 21 del 27-12-2010 ad Oggetto: “*Modifiche alla L.R. n.12 Dicembre 2003, n.26 in attuazione dell’Art. 2 comma 186 bis della Legge 23 Dicembre 2009, n.191*”;

Vista la Deliberazione di Consiglio Provinciale n.58 del 21/12/2011 ad Oggetto: “*Costituzione di un’Azienda Speciale, denominata “Ufficio d’Ambito di Mantova”, per l’organizzazione ed attuazione del Servizio Idrico Integrato della provincia di Mantova. Approvazione Statuto*”;

Considerato che l’art. 7, comma 1, lettera h), della Legge n. 164/2014 ha introdotto nel Decreto Legislativo 152/2006 l’art. 158-bis. “*Approvazione dei progetti degli interventi e individuazione dell’autorità espropriante*”, che testualmente recita:

1. *I progetti definitivi delle opere, degli interventi previsti nei piani di investimenti compresi nei piani d’ambito di cui all’articolo 149 del presente decreto, sono approvati dagli enti di governo degli ambiti o bacini territoriali ottimali e omogenei istituiti o designati ai sensi dell’articolo 3-bis del decreto-legge del 13 agosto 2011, n. 138, convertito con modificazioni dalla legge 14 settembre 2011, n. 148, che provvedono alla convocazione di apposita conferenza di servizi, ai sensi degli articoli 14 e seguenti della legge 7 agosto 1990, n. 241. La medesima procedura si applica per le modifiche sostanziali delle medesime opere, interventi ed impianti.*
2. *L’approvazione di cui al comma 1 comporta dichiarazione di pubblica utilità e costituisce titolo abilitativo e, ove occorra, variante agli strumenti di pianificazione urbanistica e territoriale, esclusi i piani paesaggistici. Qualora l’approvazione costituisca variante agli strumenti di pianificazione urbanistica e territoriale, tale variante deve essere coordinata con il piano di protezione civile secondo quanto previsto dall’articolo 3, comma 6, della legge 24 febbraio 1992, n. 225.*
3. *L’ente di governo degli ambiti o bacini territoriali ottimali e omogenei di cui al comma 1 costituisce autorità espropriante per la realizzazione degli interventi di cui al presente articolo. L’ente di governo può delegare, in tutto o in parte, i propri poteri espropriativi al gestore del servizio idrico integrato, nell’ambito della convenzione di affidamento del servizio i cui estremi sono specificati in ogni atto del procedimento espropriativo.*

Visto il Decreto presidenziale del Presidente della Provincia di Mantova n. 88 del 30/08/2019, con cui si è provveduto a modificare lo statuto Vigente per cui l’oggetto delle attività di competenza dell’Azienda Speciale è stato aggiornato in relazione alla normativa sopracitata, in materia di approvazione dei progetti degli interventi, dichiarazione di pubblica utilità e funzioni espropriative ed in particolare l’art. 2.2 dispone:

L’“Ufficio di Ambito di Mantova”, esercita inoltre le seguenti funzioni e attività:

- a) *....omissis...*
- b) *....omissis...*
- c) *....omissis...*

c- bis) l'approvazione dei progetti definitivi delle nuove opere afferenti il servizio idrico integrato o delle modifiche sostanziali alle stesse, ai sensi dell'art. 158-bis del d. lgs. 152/2006 comma 1 e dell'48 comma 2 lettera j-bis della L.R. n. 26 del 12/12/2003 e s.m.i., anche mediante convocazione di apposita conferenza di servizi, ai sensi degli articoli 14 e seguenti della legge 7 agosto 1990, n. 241.

c-ter) l'espressione del parere sugli studi di fattibilità finalizzati alla realizzazione di nuovi impianti di trattamento delle acque reflue urbane o di modifiche sostanziali agli stessi, ai sensi dell'art. 24 del R.R. n.6 del 29/03/2019, anche mediante convocazione di apposita conferenza di servizi, ai sensi degli articoli 14 e seguenti della legge 7 agosto 1990, n. 241.

d) la dichiarazione di pubblica utilità e l'emanazione di tutti gli atti del procedimento espropriativo, secondo le procedure di cui al D.P.R. 327/2001, per la realizzazione delle opere infrastrutturali relative al servizio idrico integrato, ai sensi dell'art. 158-bis del d. lgs. 152/2006 commi 2 e 3 e negli altri casi previsti dalla legge.

Considerato che in data 16/05/2022 perveniva il Progetto Definitivo denominato: *“Collettore fognario in pressione di collegamento tra i depuratori di Marcaria, San Michele in Bosco e Campitello, con demolizione degli impianti di Marcaria e San Michele in Bosco”* presentato dal Gestore del Servizio Idrico Integrato AqA S.r.l., acquisito agli atti con Prot. n. 729 del 17/05/2022;

Dato atto che l'intervento in parola è inserito nel vigente Piano d'Ambito della Provincia di Mantova per il Gestore AqA S.r.l. e che pertanto sussistono le condizioni previste dal citato art. 158-bis del D. Lgs. 152/2006;

Considerato in proposito che l'Art. 158-bis del D.Lgs. 152/2006 nel testo vigente stabilisce quanto segue:

- al comma 1: *“i progetti definitivi delle opere, degli interventi previsti nei piani di investimenti compresi nei piani d'ambito di cui all'articolo 149 del presente decreto, sono approvati dagli enti di governo degli ambiti o bacini territoriali ottimali e omogenei istituiti o designati ai sensi dell'articolo 3-bis del decreto-legge del 13 agosto 2011, n. 138, convertito con modificazioni dalla legge 14 settembre 2011, n. 148, che provvedono alla convocazione di apposita conferenza di servizi, ai sensi degli articoli 14 e seguenti della legge 7 agosto 1990, n. 241”*;
- al comma 2: *“l'approvazione di cui al comma 1 comporta dichiarazione di pubblica utilità e costituisce titolo abilitativo e, ove occorra, variante agli strumenti di pianificazione urbanistica e territoriale, esclusi i piani paesaggistici”*;

Dato atto inoltre che la presente opera può essere dichiarata di pubblica utilità senza preventiva apposizione del vincolo preordinato all'esproprio in quanto trattasi di opera di infrastrutturazione a rete per la cui realizzazione necessita l'imposizione di servitù e che non pregiudica l'attuazione della destinazione urbanistica prevista per le aree interessate dall'intervento, come espressamente previsto dall'art. 8 della Legge Regionale Lombardia n. 3/2009;

Considerato che con Prot. n. 803 del 26/05/2022 è stato dato Avvio del procedimento e disposta la Convocazione della Conferenza di servizi ex art. 14-bis L. 241/90 e s.m.i.– forma semplificata – modalità asincrona, per l'approvazione del Progetto Definitivo dell'intervento;

Considerato che l'intervento progettato prevede l'asservimento e l'occupazione temporanea di aree private ed è necessario procedere secondo le procedure di cui al D.P.R. 327/2001, per cui con lettera raccomandata A.R. Prot. n. 850 del 07/06/2022, ai proprietari privati dei terreni interessati dall'intervento di cui trattasi, è stata distintamente data Comunicazione di avvio del procedimento ex artt. 7 – 8 della Legge 241/1990 e di avvio del procedimento di asservimento e di deposito degli atti ai fini della dichiarazione della pubblica utilità (Art. 16 D.P.R. 327/2001) e del conseguente asservimento e occupazione temporanea relativamente ai beni necessari per la realizzazione dell'opera medesima;

Successivamente con PEC la medesima comunicazione Prot. n. 580 del 07/06/2022 è stata inviata al Demanio Pubblico dello Stato in data 02/08/2022;

Dato atto che con la comunicazione sopra citata è stata data informazione ai proprietari che l'opera pubblica risulta conforme allo strumento urbanistico vigente e che è possibile formulare osservazioni anche a mezzo fax o posta elettronica certificata o con mail nel termine di trenta giorni dal ricevimento della comunicazione;

Evidenziato sussistere elementi di contrasto tra i pareri trasmessi dall'Ente Parco e dall'Amministrazione Comunale emergeva quindi la necessità di completare l'acquisizione di pareri, intese, concerti, nulla osta o altri atti di assenso finalizzati al rilascio del provvedimento finale relativo al progetto definitivo di cui all'oggetto, ai sensi dell'articolo 14bis della Legge n.241 del 7 agosto 1990 e dell'Art. 158-bis, comma 1 del D. Lgs. 152/2006 e dell'Art. 48, comma 2, lettera j-bis della L.R. n. 26 del 12/12/2003 e s.m.i.;

Considerato che con Prot. 1683 del 03/11/2022 veniva convocata la Conferenza di servizi in modalità sincrona ex art. 14-bis L. 241/90 e s.m.i., per l'approvazione del Progetto Definitivo dell'intervento, agli Enti già precedentemente convocati e sopra indicati;

Atteso che l'Amministrazione precedente, in data 06/12/2022 alle ore 10:00, in modalità telematica, ha presieduto la seduta conclusiva della conferenza dei servizi per l'acquisizione di pareri, intese, concerti, nulla osta o altri atti di assenso finalizzati al rilascio del provvedimento finale relativo al progetto definitivo di cui all'oggetto, ai sensi dell'articolo 14bis della Legge n.241 del 7 agosto 1990 e dell'Art. 158-bis, comma 1 del D. Lgs. 152/2006 e dell'Art. 48, comma 2, lettera j-bis della L.R. n. 26 del 12/12/2003 e s.m.i.;

Preso atto del verbale della seduta telematica della Conferenza dei servizi in modalità sincrona svoltasi il giorno 06/12/2022, parte integrante della determina di chiusura della Conferenza di servizi;

Rilevato che, a seguito di istruttoria interna di questa Azienda Speciale, il Progetto Definitivo è stato valutato relativamente agli aspetti di:

- coerenza con il vigente Piano d'Ambito e Programma degli interventi;
- compatibilità con i limiti massimi di incremento tariffario consentiti;

Vista la determinazione n. 87 del 14/12/2022 ad Oggetto: *“Collettore fognario in pressione di collegamento tra i depuratori di Marcaria, San Michele in Bosco e Campitello, con demolizione degli impianti di Marcaria e San Michele in Bosco. Conclusione conferenza di servizi ex art. 14-bis L. 241/90 e s.m.i. in forma semplificata con modalità sincrona. Approvazione, ai soli fini tecnici, del Progetto Definitivo ai sensi dell'Art. 158-bis del*

d.lgs.152/2006 comma 1 e dell'Art. 48 comma 2 lettera j-bis della L.R. n. 26 del 12/12/2003 e s.m.i." (**Allegato "1"**);

Considerato che entro il termine di 30 giorni dal ricevimento della comunicazione, indicato nel suddetto avviso, sono pervenute n. 3 osservazioni da parte dei proprietari (**Allegato "2"**);

Rilevato che gli uffici dell'Azienda Speciale hanno provveduto ad esaminare le osservazioni e proposto le relative controdeduzioni (**Allegato "3"**);

Ritenuto in merito alle controdeduzioni alle osservazioni presentate in fase di dichiarazione di pubblica utilità di far proprio il parere espresso dagli uffici;

Visto l'allegato parere favorevole di regolarità tecnica in ordine al presente atto, espresso dal direttore dell'Azienda Speciale "Ufficio d'Ambito" della Provincia di Mantova, Ing. Francesco Peri, ai sensi dell'art. 49 comma 1 del T.U.E.L. - D. Lgs n. 267/2000 e successive modifiche;

Visto il D. Lgs. n. 267/2000;

Visto il D.P.R. n. 327/2001 e la Legge Regionale Lombardia n. 3/2009;

Visto lo Statuto dell'Azienda Speciale "Ufficio d'Ambito";

Ritenuto di rendere immediatamente eseguibile la presente Deliberazione al fine di dare corso da subito agli adempimenti conseguenti (articolo 134, comma 4, del D. Lgs. n. 267/2000);

Uditi gli interventi dei consiglieri riportati nel verbale della seduta;

A voti unanimi e palesi,

DELIBERA

1. Di approvare il Progetto Definitivo dell'intervento "*Collettore fognario in pressione di collegamento tra i depuratori di Marcaria, San Michele in Bosco e Campitello, con demolizione degli impianti di Marcaria e San Michele in Bosco*" mediante presa d'atto degli esiti della Conferenza di Servizi di cui la determinazione n. 87 del 14/12/2022 ad Oggetto: "*Collettore fognario in pressione di collegamento tra i depuratori di Marcaria, San Michele in Bosco e Campitello, con demolizione degli impianti di Marcaria e San Michele in Bosco. Conclusione conferenza di servizi ex art. 14-bis L. 241/90 e s.m.i. in forma semplificata con modalità sincrona. Approvazione, ai soli fini tecnici, del Progetto Definitivo ai sensi dell'Art. 158-bis del d.lgs.152/2006 comma 1 e dell'Art. 48 comma 2 lettera j-bis della L.R. n. 26 del 12/12/2003 e s.m.i.*" (**Allegato "1"**), ai sensi e per gli effetti dell'art. 158-bis, comma 2 del D. Lgs. 152/2006;

2. Di approvare le controdeduzioni alle osservazioni/opposizioni presentate a seguito dell'avviso di deposito atti per la dichiarazione della pubblica utilità (*Allegato "3"*);
3. Di dichiarare la pubblica utilità dell'opera per le motivazioni di cui in premessa e ai sensi dell'art. 12 del D.P.R. 327/2001;
4. Di dare atto che ai sensi dell'art. 8, comma 1 della Legge Regionale Lombardia n. 3/2009 la presente opera può essere dichiarata di pubblica utilità senza preventiva apposizione del vincolo preordinato all'esproprio in quanto trattasi di opera di infrastrutturazione a rete per la cui realizzazione necessita l'imposizione di servitù e che non pregiudica l'attuazione della destinazione urbanistica prevista per le aree interessate dall'intervento;
5. Di stabilire che il presente atto di approvazione del progetto definitivo costituisce titolo abilitativo all'esecuzione dell'intervento, ai sensi e per gli effetti dell'art. 158-bis, comma 2 del D. Lgs. 152/2006.
6. Di trasmettere copia della presente alla Provincia di Mantova, al Gestore AqA S.r.l. ed al Comune di Marcaria per le determinazioni di competenza;
7. Di disporre che il Gestore AqA S.r.l. provveda a dare notizia ai proprietari delle aree soggette ad esproprio, asservimento e occupazione temporanea, della data a decorrere dalla quale è divenuta esecutiva la presente deliberazione e della facoltà di prendere visione della relativa documentazione, comunicando contestualmente ai suddetti proprietari che possono fornire ogni utile elemento per determinare il valore da attribuire alle aree ai fini della liquidazione della indennità di asservimento e di occupazione temporanea;
8. Di disporre che il presente atto venga pubblicato all'Albo Pretorio On-Line dell'Azienda Speciale "*Ufficio d'Ambito*" della Provincia di Mantova per 15 giorni consecutivi.

*o*o*o*

Con successiva, unanime, separata, palese votazione, ai sensi dell'articolo 134 comma 4 del D. Lgs. n. 267/2000, la presente deliberazione è dichiarata immediatamente eseguibile.

*o*o*o*

Visto, si esprime PARERE Favorevole in ordine alla **Regolarità tecnica** ai sensi dell'art. 49 del D.Lgs. 267 del 18 agosto 2000. Data: 16-12-2022

Il Responsabile del Servizio

F.to (Ing. Francesco Peri)



**Azienda Speciale
"Ufficio di Ambito" della Provincia di
Mantova**

COPIA

Determinazione del Direttore

**n. 87
in data
14-12-2022**

OGGETTO:

Collettore fognario in pressione di collegamento tra i depuratori di Marcaria, San Michele in Bosco e Campitello, con demolizione degli impianti di Marcaria e San Michele in Bosco - Conclusione Conferenza di Servizi ex art. 14-bis L. 241/90 e s.m.i. in forma semplificata con modalità sincrona. Approvazione, ai soli fini tecnici, del Progetto Definitivo ai sensi dell'Art. 158-bis del d.lgs.152/2006 comma 1 e dell'Art. 48 comma 2 lettera j-bis della L.R. n. 26 del 12/12/2003 e s.m.i..

VISTO il D. Lgs. n. 267 del 18.08.2000;

VISTO l'art. 183 del D. Lgs. 267/2000;

VISTA la Deliberazione del Consiglio Provinciale n. 58 del 21/12/2011 ad oggetto: *"Costituzione di un'Azienda Speciale denominata "Ufficio d'Ambito" di Mantova, per l'organizzazione del Servizio Idrico Integrato della Provincia di Mantova. Approvazione Statuto"*;

VISTA la Deliberazione del Consiglio di Amministrazione n. 19 del 27/12/2012 ad oggetto: *"Nomina del Direttore titolare dell'Azienda Speciale "Ufficio d'Ambito" della Provincia di Mantova"*;

IL DIRETTORE
F.to Ing. Francesco Peri

IL DIRETTORE
adotta la seguente Determinazione

VISTA la Legge Regionale n. 21 del 27/12/2010 ad oggetto: “*Modifiche alla L.R. 12 dicembre 2003 n. 26 in attuazione dell’art. 2 comma 186 bis della legge 23 dicembre 2009 n. 191*” ed in particolare:

- l’Art. 48 punto 1 in cui sono state attribuite alle Provincie le funzioni già esercitate dalle Autorità d’Ambito in attuazione dell’Art. 2, Comma 186-bis, della Legge 23 Dicembre 2009 n. 191, che le esercitano costituendo un’Azienda Speciale nelle forme di cui all’Art. 14, Comma 1 del D. Lgs 267/2000;
- l’Art. 148 punto 2 in cui sono elencate le funzioni ed attività esercitate dalla Provincia, con il tramite dell’Ufficio d’Ambito;

VISTA la Deliberazione di Consiglio Provinciale n. 58 del 21/12/2011 ad Oggetto: “*Costituzione di un’Azienda Speciale, denominata "Ufficio d’ambito di Mantova", per l’organizzazione ed attuazione del Servizio Idrico Integrato della provincia di Mantova. Approvazione Statuto.*”;

VISTA la Deliberazione del Consiglio di Amministrazione n. 19 del 27/12/2012 ad Oggetto: “*Nomina del Direttore titolare dell’Azienda Speciale "Ufficio d’Ambito" della Provincia di Mantova*”;

VISTI l’Art. 158-bis del d.lgs.152/2006 comma 1 e l’Art. 48 comma 2 lettera j-bis della L.R Regione Lombardia. n. 26 del 12/12/2003 e s.m.i., che disciplinano l’approvazione dei progetti anche mediante convocazione di conferenza di servizi, ai sensi degli articoli 14 e seguenti della legge 7 agosto 1990, n. 241;

VISTO il D.P.R. 8 giugno 2001, n.327 e successive modifiche ed integrazioni, ad oggetto: “*Testo unico delle disposizioni legislative e regolamentari in materia di espropriazione per pubblica utilità*”;

VISTO lo Statuto vigente dell’Azienda Speciale Ufficio d’Ambito della Provincia di Mantova e le modifiche approvate con Decreto Presidenziale n. 88 del 30/08/2019;

CONSIDERATO che in data 16/05/2022 perveniva il Progetto Definitivo descritto in oggetto presentato dal Gestore del Servizio Idrico Integrato AqA S.r.l., acquisito agli atti con Prot. n. 729 del 17/05/2022 per cui il Progetto Definitivo risultava composto dagli elaborati riportati in ***Allegato “1”***;

CONSIDERATO che con Prot. 803 del 26/05/2022 veniva dato Avvio del procedimento e disposta la Convocazione della Conferenza di servizi ex art. 14-bis L. 241/90 e s.m.i.– forma semplificata – modalità asincrona, per l’approvazione del Progetto Definitivo dell’intervento, agli Enti sotto indicati per gli eventuali specifici ambiti di competenza:

| Ente/Soggetto Gestore | Ambito di competenza per il parere e le eventuali prescrizioni |
|--|---|
| Regione Lombardia – DG Territorio e Protezione civile Struttura Servizi Idrici | Pianificazione Regionale |
| Regione Lombardia – UTR Valpadana | Interventi su suolo demaniale e Reticolo Idrico Principale |

| | |
|---|--|
| Provincia di Mantova - Servizio Acque, Suolo e Protezione Civile ufficio tutela acque dall'inquinamento | Pianificazione Provinciale e d'Ambito |
| Provincia di Mantova - Lavori pubblici e trasporti | Fascia di rispetto stradale, attraversamenti e parallelismi |
| Provincia di Mantova - Servizio Energia, Parchi e natura, VIA-VAS | Pianificazioni di settore, Valutazioni Ambientali |
| Provincia di Mantova - Servizio Inquinamento, Rifiuti e SIN - AIA | Pianificazioni di settore, Valutazioni Ambientali |
| A.T.S. VAL PADANA | Parere igienico sanitario |
| A.R.P.A. Lombardia | Parere igienico sanitario/ambientale |
| Soprintendenza Archeologica, Belle Arti e Paesaggio per le Province di Cremona, Lodi e Mantova | Autorizzazione paesaggistica e archeologica |
| Parco Regionale Oglio Sud | Valutazioni Ambientali e paesaggistiche |
| A.I.Po di Mantova | Eventuale interferenza sponda arginale |
| Ministero della Difesa | Bonifica ordigni bellici |
| Consorzio di Bonifica TERRITORI DEL MINCIO | Reticolo Idrico Consortile |
| Comune di MARCARIA | Interventi su beni comunali Viabilità e aree di circolazione ad uso pubblico Titolo abilitativo Interferenze/parallelismi rete illuminazione pubblica Interferenze/parallelismi Reticolo Idrico Minore |
| TELECOM Italia S.p.A. | Interferenze/parallelismi |
| EDIGAS Esercizio Distribuzione Gas S.p.A. | Interferenze/parallelismi |
| SNAM Rete Gas | Interferenze/parallelismi |
| OPEN FIBER S.p.A. | Interferenze/parallelismi |
| TEA Rete Luce S.r.l. | Interferenze/parallelismi |

CONSIDERATO che la Conferenza di Servizi ha disposto i seguenti termini perentori per i provvedimenti di competenza degli Enti Convocati:

- 09/06/2022 per la richiesta di integrazioni documentali o chiarimenti;
- 07/07/2022 per l'espressione del parere di competenza;

fissando altresì che qualora la Conferenza di Servizi in modalità asincrona non dovesse risultare risolutiva, la riunione in modalità sincrona si svolgesse il giorno 22/07/2022;

CONSIDERATO che in data 27/05/2022 perveniva il parere, con prescrizioni, al Progetto Definitivo da parte del 5° Reparto Infrastrutture Ufficio B.C.M., acquisito agli atti con Prot. n. 810 del 27/05/2022 (*Allegato "2"*);

CONSIDERATO che in data 30/05/2022 perveniva il parere, con prescrizioni, al Progetto Definitivo da parte del Consorzio di Bonifica TERRITORI DEL MINCIO, acquisito agli atti con Prot. n. 823 del 31/05/2022 (*Allegato "3"*);

CONSIDERATO che in data 30/05/2022 perveniva la richiesta di integrazioni da parte del Parco Regionale Oglio Sud, acquisita agli atti con Prot. n. 826 del 31/05/2022 (*Allegato "4"*);

CONSIDERATO che in data 08/06/2022 perveniva la richiesta di integrazioni da parte della Provincia di Mantova, acquisita agli atti con Prot. n. 864 del 09/06/2022 (*Allegato "5"*);

CONSIDERATO che con nota Prot. n. 870 del 09/06/2022 questa Azienda Speciale formulava la propria richiesta di integrazioni per il progetto Definitivo oggetto del procedimento (*Allegato "6"*);

CONSIDERATO che le suddette richieste di integrazioni sono state successivamente trasmesse al Gestore del Servizio Idrico Integrato AqA s.r.l., e per conoscenza agli Enti convocati alla Conferenza di servizi di cui alla comunicazione di avvio del procedimento Prot. n. 803 del 26/05/2022, con nota Prot. n. 875 del 10/06/2022, con la quale venivano sospesi i termini del procedimento;

CONSIDERATO che in data 14/06/2022 perveniva comunicazione inerente al Progetto Definitivo da parte di Edigas S.p.A. acquisita agli atti con Prot. n. 892 del 14/06/2022;

CONSIDERATO che in data 28/06/2022 il Gestore del Servizio Idrico Integrato AqA S.r.l. richiedeva una proroga alle tempistiche concesse per la produzione degli elaborati integrativi necessari per l'acquisizione dell'autorizzazione Paesaggistica, acquisita agli atti con Prot. n. 977 del 28/06/2022;

CONSIDERATO che con nota Prot. n. 986 del 28/06/2022, viste le motivazioni addotte, veniva concessa al Gestore del Servizio Idrico Integrato AqA s.r.l. una proroga al 15/07/2022 per l'emissione delle informazioni e/o integrazioni richieste;

CONSIDERATO che in data 04/07/2022 perveniva il parere, con prescrizioni, al Progetto Definitivo da parte del Comune di Marcaria, acquisito agli atti con Prot. n. 1031 del 04/07/2022 (*Allegato "7"*);

CONSIDERATO che in data 05/07/2022 il Gestore del Servizio Idrico Integrato AqA S.r.l. riscontrava le richieste di integrazioni di ATO e Provincia di Mantova con la trasmissione dei chiarimenti acquisiti agli atti con Prot. n. 1046 del 06/07/2022 (*Allegato "8"*);

CONSIDERATO che in data 12/07/2022 il Gestore del Servizio Idrico Integrato AqA S.r.l. riscontrava le richieste di integrazioni del Parco Regionale Oglio Sud con la trasmissione delle integrazioni acquisite agli atti con Prot. n. 1078 del 12/07/2022 (*Allegato "9"*);

CONSIDERATO che in data 14/07/2022 perveniva il parere, con prescrizioni, al Progetto Definitivo da parte di ATS Val Padana, acquisito agli atti con Prot. n. 1094 del 15/07/2022 (*Allegato "10"*);

CONSIDERATO che in data 15/07/2022 con Prot. n. 1097, furono inviate agli Enti convocati alla Conferenza di servizi di cui alla comunicazione di avvio del procedimento Prot. 803 del 26/05/2022 le integrazioni ricevute sopra citate e contestualmente comunicata la ripresa dei termini del procedimento amministrativo;

CONSIDERATO che in detta comunicazione Prot. n. 1097 del 15/07/2022 venivano disposti i nuovi termini perentori per i provvedimenti di competenza degli Enti Convocati:

- 12/08/2022 per l'espressione del parere di competenza;

fissando, altresì, che qualora la Conferenza di Servizi in modalità asincrona non dovesse risultare risolutiva, la riunione in modalità sincrona si svolgesse il giorno 26/08/2022;

CONSIDERATO che in data 15/07/2022 perveniva comunicazione inerente al Progetto Definitivo da parte di Edigas S.p.A. acquisita agli atti con Prot. n. 1101 del 18/07/2022 (*Allegato "11"*) che sostituisce la precedente comunicazione Prot. n. 892 del 14/06/2022;

CONSIDERATO che in data 21/07/2022 perveniva il parere di competenza al Progetto Definitivo da parte della Provincia di Mantova – Ufficio Autorizzazioni allo scarico/Verifiche VIA, acquisito agli atti con Prot. n. 1126 del 21/07/2022 (*Allegato "12"*);

CONSIDERATO che in data 29/07/2022 l'Ente Parco Regionale Oglio Sud richiedeva una proroga alle tempistiche concesse per la produzione delle proprie determinazioni, acquisita agli atti con Prot. n. 1174 del 29/07/2022;

CONSIDERATO che con nota Prot. n. 1176 del 29/07/2022, viste le motivazioni addotte, veniva concessa una proroga per l'emissione dei provvedimenti di competenza degli Enti Convocati e venivano pertanto disposti i nuovi termini:

- 12/09/2022 per l'espressione del parere di competenza;
revocando contestualmente la riunione in modalità sincrona fissata per il giorno 26/08/2022;

CONSIDERATO che in data 29/07/2022 perveniva il parere, con prescrizioni, al Progetto Definitivo da parte di TEA S.p.A. SB Portale Servizi Tecnici inerente il Servizio di illuminazione pubblica, acquisito agli atti con Prot. n. 1181 del 01/08/2022;

CONSIDERATO che in data 11/08/2022 perveniva il parere di competenza al Progetto Definitivo da parte della Provincia di Mantova - Ufficio Patrimonio, acquisito agli atti con Prot. n. 1246 del 12/08/2022 (*Allegato "13"*);

CONSIDERATO che in data 30/08/2022 perveniva il parere, con prescrizioni, al Progetto Definitivo da parte del Parco Regionale Oglio Sud, acquisito agli atti con Prot. n. 1316 del 30/08/2022;

CONSIDERATO che in data 01/09/2022 perveniva il parere, con prescrizioni, al Progetto Definitivo da parte della Soprintendenza Archeologica, Belle Arti e Paesaggio per le Province di Cremona, Lodi e Mantova, acquisito agli atti con Prot. n. 1335 del 02/09/2022 (*Allegato "14"*);

CONSIDERATO che in data 02/09/2022 perveniva l'avviso di rilascio dell'Autorizzazione Paesaggistica a procedura semplificata ai sensi dell'art. 146 comma 9 del D. Lgs. 42/2004 e s.m.i. e dell'art. 11 del D.P.R. 31/2017 Allegato B Interventi B.15, B.21 e B.23 n. 25/2022 del 02/09/2022 da parte del Parco Regionale Oglio Sud, acquisito agli atti con Prot. n. 1342 del 05/09/2022;

VALUTATI E CONFRONTATI nella loro interezza i pareri e comunicazioni di cui ai precedenti capoversi;

EVIDENZIATO sussistere elementi di contrasto tra i pareri trasmessi dall'Ente Parco e dall'Amministrazione Comunale emergeva quindi la necessità di completare l'acquisizione di pareri, intese, concerti, nulla osta o altri atti di assenso finalizzati al rilascio del provvedimento finale relativo al progetto definitivo di cui all'oggetto, ai sensi dell'articolo 14bis della Legge n.241 del 7 agosto 1990 e dell'Art. 158-bis, comma 1 del D. Lgs. 152/2006 e dell'Art. 48, comma 2, lettera j-bis della L.R. n. 26 del 12/12/2003 e s.m.i.;

CONSIDERATO che in data 11/10/2022, quindi oltre i termini definiti nei suddetti atti di convocazione e proroga, perveniva il parere di competenza al Progetto Definitivo da parte di SNAM Rete Gas, acquisito agli atti con Prot. n. 1535 del 11/10/2022 (*Allegato "15"*);

CONSIDERATO che in data 12/10/2022 il Gestore del Servizio Idrico Integrato AqA S.r.l. trasmetteva integrazioni volontarie relative alla rettifica della pratica paesaggistica a procedura semplificata n. 25/2022 acquisite agli atti con Prot. n. 1543 del 12/10/2022 (*Allegato "16"*);

CONSIDERATO che con nota Prot. n. 1599 del 19/10/2022 questa Azienda Speciale formulava la propria richiesta di integrazioni e documenti ritenuti mancanti ai fini del completamento dell'istruttoria preventiva alla convocazione della conferenza sincrona (*Allegato "17"*);

CONSIDERATO che in data 03/11/2022 il Gestore del Servizio Idrico Integrato AqA S.r.l. riscontrava le richieste di integrazioni di ATO con la trasmissione dei documenti acquisiti agli atti con Prot. n. 1682 del 03/11/2022 (*Allegato "18"*);

CONSIDERATO che con Prot. 1683 del 03/11/2022 veniva convocata la Conferenza di servizi in modalità sincrona ex art. 14-bis L. 241/90 e s.m.i., per l'approvazione del Progetto Definitivo dell'intervento, agli Enti già precedentemente convocati e sopra indicati;

CONSIDERATO che in data 24/11/2022 perveniva il parere, con prescrizioni, relativo alla Valutazione di Incidenza delle modifiche al Progetto Definitivo da parte del Parco Regionale Oglio Sud, acquisito agli atti con Prot. n. 1813 del 24/11/2022 (*Allegato "19"*) che sostituisce il precedente parere Prot. n. 1316 del 30/08/2022;

CONSIDERATO che in data 25/11/2022 perveniva il parere, con prescrizioni, al Progetto Definitivo da parte della Provincia di Mantova - Area Lavori Pubblici e Trasporti, Servizio Progettazione Stradale, Ponti e Strutture Complesse, acquisito agli atti con Prot. n. 1828 del 25/11/2022 (*Allegato "20"*);

CONSIDERATO che in data 05/12/2022 perveniva il parere, con prescrizioni, al Progetto Definitivo da parte di TEA S.p.A. SB Portale Servizi Tecnici inerente il Servizio di illuminazione pubblica, fognatura, depurazione e acquedotto, acquisito agli atti con Prot. n. 1874 del 06/12/2022 (*Allegato "21"*) che sostituisce il precedente parere Prot. n. 1181 del 01/08/2022;

CONSIDERATO che in data 06/12/2022 perveniva il parere, con prescrizioni, al Progetto Definitivo da parte della Soprintendenza Archeologica, Belle Arti e Paesaggio per le Province di Cremona, Lodi e Mantova, acquisito agli atti con Prot. n. 1895 del 06/12/2022 (*Allegato "22"*);

ATTESO CHE l'Amministrazione procedente, in data 06/12/2022 alle ore 10:00, in modalità telematica, ha presieduto la seduta conclusiva della conferenza dei servizi per l'acquisizione di pareri, intese, concerti, nulla osta o altri atti di assenso finalizzati al rilascio del provvedimento finale relativo al progetto definitivo di cui all'oggetto, ai sensi dell'articolo 14bis della Legge n.241 del 7 agosto 1990 e dell'Art. 158-bis, comma 1 del D. Lgs. 152/2006 e dell'Art. 48, comma 2, lettera j-bis della L.R. n. 26 del 12/12/2003 e s.m.i.;

PRESO ATTO del verbale della seduta telematica della Conferenza dei servizi in modalità sincrona svoltasi il giorno 06/12/2022, allegato alla presente determinazione (*Allegato "23"*), al quale si rimanda per relationem;

CONSIDERATO che in data 12/12/2022 perveniva l'Autorizzazione Paesaggistica a procedura semplificata n. 38/2022 da parte del Parco Regionale Oglio Sud, acquisita agli atti con Prot. n. 1923 del 12/12/2022 (*Allegato "24"*);

RILEVATO che, a seguito di istruttoria interna di questa Azienda Speciale, il Progetto Definitivo è stato valutato relativamente agli aspetti di:

- coerenza con il vigente Piano d'Ambito e Programma degli interventi;
- compatibilità con i limiti massimi di incremento tariffario consentiti;

CONSIDERATO, altresì, che le mancate comunicazioni degli Enti convocati delle determinazioni entro il termine indicato dalla Conferenza di Servizi equivalgono ad atto di assenso senza condizioni, fatti salvi i casi in cui disposizioni del diritto dell'Unione europea richiedono l'adozione di provvedimenti espressi;

RITENUTO, altresì, che le comunicazioni senza espressione di un parere formale, entro il termine indicato dalla Conferenza di Servizi, equivalgono ad atto di assenso, fatti salvi i casi in cui disposizioni del diritto dell'Unione europea richiedono l'adozione di provvedimenti espressi;

VALUTATI i pareri pervenuti, favorevoli ed adeguatamente motivati, non contraddittori tra loro, e tali da poter disporre l'approvazione ai soli fini tecnici del Progetto Definitivo e quindi ritenuto di poter concludere il procedimento avviato;

RILEVATO che non sono stati acquisiti atti di dissenso o richieste di modifiche del progetto dagli altri enti invitati;

VISTI E RICHIAMATI:

- il D. Lgs. 152/2006, con particolare riferimento all'Art. 158-bis;
- la Legge 241/1990;
- il D.P.R. 327/2001;
- la Legge Regionale 26/2003;
- la Legge Regionale 21/2010;

DETERMINA

- 1) Le premesse e gli allegati ivi richiamati, fanno parte integrante del disposto del presente provvedimento;
- 2) La conclusione della Conferenza di Servizi ex art. 14-bis L. 241/90 e s.m.i.– forma semplificata – modalità sincrona, per l'esame del Progetto Definitivo ai sensi dell'Art. 158-bis, comma 1 del D. Lgs. 152/2006 e dell'Art. 48, comma 2, lettera j-bis della L.R. n. 26 del 12/12/2003 e s.m.i., con l'**approvazione, ai soli fini tecnici, del Progetto Definitivo dell'intervento denominato "Collettore fognario in pressione di collegamento tra i depuratori di Marcaria, San Michele in Bosco e Campitello, con demolizione degli impianti di Marcaria e San Michele in Bosco"**, presentato dal Gestore del Servizio Idrico Integrato AqA S.r.l. in data 16/05/2022 in atti e composto dagli elaborati di cui all'elenco definitivo riportato nell'*Allegato "1"* e *successive integrazioni del 05/07/2022 Allegato "8", 12/07/2022 Allegato "9", 12/10/2022 Allegato "16" e 03/11/2022 Allegato "18"*;
- 3) Che per l'intervento in Oggetto dovranno essere osservate le indicazioni formalizzate dagli Enti sotto indicati:

- **Data 27/05/2022 con Prot. n. 810 del 27/05/2022, 5° Reparto Infrastrutture Ufficio B.C.M. (Allegato "2")**;

PARERE FAVOREVOLE
Con le seguenti prescrizioni:

qualora il Soggetto Interessato intenda eseguire la propedeutica bonifica bellica sistematica terrestre delle aree interessate dai lavori in oggetto, questo Reparto, a titolo di collaborazione, ritiene opportuno rappresentare quanto segue:

- tale necessità può scaturire esclusivamente sulla base di valutazione del rischio che rientra fra gli obblighi del Coordinatore per la Sicurezza in fase di Progettazione, così come sancito dalla Legge 1 ottobre 2012 n. 177 "Modifiche al decreto legislativo 9 aprile 2008, n. 81, in materia di sicurezza sul lavoro per la bonifica degli ordigni bellici";
- nel caso in cui la bonifica bellica sistematica terrestre dovesse rendersi necessaria, il Soggetto Interessato ai sensi dell'articolo 22 del D. Lgs. n. 66 del 15 marzo 2010 del Codice dell'Ordinamento Militare, potrà presentare a questo Reparto apposita istanza come da facsimile previsto dalla Direttiva GEN-BST-001 2ª serie AA.VV. in data 20 gennaio 2020 del Ministero della Difesa;
- le prestazioni di bonifica bellica sistematica terrestre potranno eseguirsi a cura e spese del Soggetto Interessato, il quale affiderà l'esecuzione delle stesse ad una impresa B.C.M. regolarmente iscritta all'Albo delle imprese specializzate istituito dal Ministero della Difesa, pubblicato insieme a tutta la normativa vigente, al seguente indirizzo:
http://www.difesa.it/SGD-DNA/Staff/DT/GENIODIFE/Pagine/bonifica_ordigni.aspx

- **Data 30/05/2022 con Prot. n. 823 del 31/05/2022, Consorzio di bonifica TERRITORI DEL MINCIO (Allegato "3");**

PARERE FAVOREVOLE

Con le seguenti prescrizioni:

- Il progetto dovrà essere integrato valutando le interferenze con la rete pluvirrigua consortile interrata, sita a est dell'abitato di San Michele in Bosco. Lungo il percorso della condotta in progetto questa interferisce infatti con due linee interrate consortili ubicate in sottopasso a Via Palestro poco a valle dell'innesto di Strada Ronchi;
- Oltre all'interferenza con il canale Loiolo, che avviene in due sezioni successive, il percorso della condotta in progetto lungo la SP56 in direzione Campitello incrocia un certo numero di fossi di scolo e irrigui, sottopassanti la Strada Provinciale, che pur non appartenendo al reticolo idrico consortile non dovranno in alcun modo subire interruzioni.

- **Data 04/07/2022 con Prot. n. 1031 del 04/07/2022, Comune di Marcaria (Allegato "7");**

PARERE FAVOREVOLE

Con le seguenti prescrizioni:

- Sia presentata polizza fidejussoria a garanzia del corretto ripristino delle opere da realizzarsi su suolo comunale;
- Il progetto dovrà essere inoltrato e condiviso con ITALFERR - R.F.I. S.p.a. - interferenze.italferr@legalmail.it, in quanto lo stesso presenta in parte sovrapposizione con opere accessorie in previsione del raddoppio ferroviario (vedere allegato 1);
- L'impianto di sollevamento indicato con sigla "P1", ubicato in progetto in Via Circonvallazione nel capoluogo di Marcaria, venga previsto e realizzato nel sedime dell'attuale Depuratore, per cui è prevista la dismissione nell'ambito del presente progetto, in modo da contenere al minimo ogni potenziale disagio all'area residenziale limitrofa e all'ambiente circostante (vedere allegato 2), in analogia alla proposta progettuale prevista per l'impianto "P2", in zona San Michele in Bosco.
Analoghe osservazioni sono pervenute dal Sig. Novello Roberto, in qualità di residente in via Circonvallazione, in data 28/06/2022, prot. comunale n° 9023;

- **Data 14/07/2022 con Prot. n. 1094 del 15/07/2022, A.T.S. Val Padana (Allegato "10");**

PARERE FAVOREVOLE

Con le seguenti prescrizioni:

Gli interventi dovranno essere trattati come da Tit. IV del D.Lgs. 81/08.
Particolare attenzione dovrà essere posta alle interferenze generate dalla presenza del cantiere, alla tutela della salute e dell'incolumità pubblica e nel contempo dovranno essere valutate le condizioni di lavoro che interferiscono con strade, ferrovie, corsi d'acqua e la presenza dei sottoservizi, in particolare ai servizi ENEL, TELECOM, ITALGAS.

- **Data 15/07/2022 con acquisita agli atti con Prot. n. 1101 del 18/07/2022, EDIGAS S.p.A. (Allegato "11");**

COMUNICAZIONE:

con riferimento all'oggetto ed alla comunicazione del 26 maggio 2022, si trasmette uno stralcio planimetrico con l'individuazione del tracciato indicativo della rete di distribuzione e relativi allacci nell'area interessata.

L'ubicazione della condotta e degli allacciamenti verrà segnalata con apposito sopralluogo del ns. personale tecnico a seguito Vostro formale richiesta e successivo sopralluogo congiunto per il picchettamento.

Vi invitiamo quindi a concordare, con il nostro ufficio di zona (email di riferimento: zonamarcaria@edigas.it), gli opportuni interventi di segnalazione in sito dei nostri impianti al fine di verificare le eventuali e reali interferenze.

Ogni eventuale modifica della percorrenza della ns rete di distribuzione del gas propedeutiche alla risoluzione di tali interferenze dovrà essere richiesta per tempo. La pratica verrà gestita dall'Unità Commerciale della Distribuzione, che, previa richiesta, predisporrà il preventivo di spesa. E' possibile contattare l'Unità Commerciale della Distribuzione telefonando al numero verde 800.714071 (dal lunedì al venerdì dalle ore 08:00 alle 18:00), trasmettendo la richiesta a mezzo fax al numero 0438.964783 o via e-mail all'indirizzo consegnadocumenti@apretigas.it.

Si precisa inoltre che le attività previste non devono in alcun modo ostacolare o interrompere il servizio di distribuzione del gas naturale alle utenze.

- **Data 21/07/2022 con Prot. n. 1126 del 21/07/2022, Provincia di Mantova – Ufficio Autorizzazioni allo scarico/Verifiche VIA (Allegato “12”);**

PARERE FAVOREVOLE:

Senza prescrizioni:

- **Data 11/08/2022 con Prot. n. 1246 del 12/08/2022, Provincia di Mantova – Ufficio Patrimonio (Allegato “13”);**

PARERE FAVOREVOLE

Con le seguenti prescrizioni:

Considerato che l'area suddetta è attualmente oggetto di valutazione da parte di questo ufficio e pertanto non è possibile concederne l'asservimento.

Per quanto di competenza dell'ufficio del patrimonio, al fine della realizzazione della vs. opera, si chiede di valutare lo spostamento della rete fognaria nel tratto in questione in fregio alla strada principale (SP78) anziché sul mapp. 2 (tratto del vecchio sedime della SP78).

Per informazioni e/o chiarimenti si prega di contattare l'Ufficio Patrimonio: geom. Daniele Novellini tel. 0376.204397 e-mail daniele.novellini@provincia.mantova.it – dr. Antonio Cattelani tel. 0376.204205 e-mail antonio.cattelani@provincia.mantova.it.

- **Data 01/09/2022 con Prot. n. 1335 del 02/09/2022, Soprintendenza Archeologica, Belle Arti e Paesaggio per le Province di Cremona, Lodi e Mantova (Allegato “14”);**

PARERE FAVOREVOLE

Con le seguenti prescrizioni di tutela archeologica:

Con riferimento a quanto in oggetto, esaminato il progetto relativo all'opera, considerate le conoscenze sull'insediamento antico nell'area, questa Soprintendenza chiede che tutti i lavori di scavo siano effettuati con l'assistenza di operatori archeologi.

Tale assistenza dovrà essere eseguita sotto la direzione scientifica di questo Ufficio, ai sensi dell'art. 88 del D.Lgs. n.42/2004, e materialmente eseguita da ditta specializzata in ricerche archeologiche, con formale incarico e ad onere dell'Ente committente.

Si chiede di inviare a questa Soprintendenza il calendario dei lavori e il nominativo della ditta archeologica incaricata prima dell'inizio dell'intervento.

- **Data 11/10/2022 con Prot. n. 1535 del 11/10/2022, SNAM Rete Gas (Allegato “15”);**

COMUNICAZIONE:

sulla base della documentazione progettuale da Voi inoltrata, è emerso che le opere ed i lavori di che trattasi NON interferiscono con impianti di proprietà della scrivente Società.

Ad ogni buon fine, in considerazione della peculiare attività svolta dalla scrivente Società, inerente il trasporto del gas naturale ad alta pressione, è necessario, qualora venissero apportate modifiche o varianti al progetto analizzato, che la scrivente Società venga nuovamente interessata affinché possa valutare eventuali interferenze del nuovo progetto con i propri impianti in esercizio.

Si evidenzia, infine, che in prossimità degli esistenti gasdotti nessun lavoro potrà essere intrapreso senza una preventiva autorizzazione della scrivente Società e che, in difetto, Vi riterremo responsabili di ogni e qualsiasi danno possa derivare al metanodotto, a persone e/o a cose.

- **Data 24/11/2022 con Prot. n. 1813 del 24/11/2022, Parco Regionale Oglio Sud (Allegato "19");**

PARERE FAVOREVOLE

Con le seguenti prescrizioni:

- *le aree per il deposito dei materiali (in particolare degli inerti e detriti che potrebbero provocare dispersione di polvere) non potranno essere collocate nei pressi delle zone umide della Torbiera di Marcaria e/o della vegetazione igrofila;*
- *la recinzione di cantiere nelle aree interne o prossime ai Siti Natura 2000 dovrà essere adeguatamente schermata con reti antipolvere al fine di contenere il propagarsi della polvere e dei rumori;*
- *i mezzi di cantiere dovranno viaggiare possibilmente coperti e puliti, in modo da non disperdere polveri e materiali lungo il tragitto;*
- *le principali operazioni di scavo, movimento terra, betonaggio, nonché quelle a maggior impatto acustico, dovranno essere svolte al di fuori dei mesi di riproduzione delle specie potenzialmente presenti (marzo - luglio);*
- *le terre e rocce da scavo e altri materiali di risulta dovranno essere conferiti in discarica autorizzata, eventuale terreno da recuperare in sito dovrà essere stoccato in sicurezza e movimentato senza comportare sollevamento polvere o danni all'ecosistema della torbiera, fluviale e perifluviale;*
- *durante la posa delle tubature della rete fognaria nelle aree limitrofe ai corpi idrici è necessario prestare la massima attenzione nell'utilizzo di strumenti potenzialmente inquinanti anche solo in maniera accidentale;*
- *vengano effettuate le analisi dei terreni interessati dalle infrastrutture del depuratore, al fine di evidenziare la presenza di eventuali sostanze inquinanti;*
- *a fini compensativi si preveda il posizionamento di una centralina di allacciamento alla rete elettrica in concomitanza con la sbarra d'entrata per la gestione dell'area protetta da parte dell'Ente gestore.*

- **Data 25/11/2022 con Prot. n. 1828 del 25/11/2022, Provincia di Mantova - Area Lavori Pubblici e Trasporti, Servizio Progettazione Stradale, Ponti e Strutture Complesse (Allegato "20");**

PARERE FAVOREVOLE

Con le seguenti prescrizioni:

- *caratteristiche e prescrizioni contenute negli artt. 20 e 21 del Codice della Strada e dagli artt. dal n. 30 al n. 43 del Regolamento di esecuzione e di attuazione del Nuovo Codice della Strada;*
- *per tutta la durata dei lavori dovrà essere esposta la segnaletica di cantiere prevista dal vigente Codice della Strada e dal Disciplinare Tecnico della Segnaletica Stradale Temporanea D.M. del 10.07.2002;*
- *eventuali ingombri "aerei" della corsia di marcia della S.P. n. 56 – S.P. n. 78 dovranno essere posti in opera ad un'altezza non inferiore ai 6,00 m dalla quota del piano stradale;*
- *durante le fasi di approntamento e sgombero del cantiere non dovrà essere arrecato intralcio alla circolazione stradale;*
- *l'area occupata per ogni intervento non dovrà superare le dimensioni indicate nelle tavole allegata all'istanza;*
- *il periodo di occupazione è stato fissato per ogni intervento come da documentazione allegata all'istanza, qualora – per circostanze eccezionali – fosse necessario un ulteriore periodo per il completamento dei lavori, dovrà essere inviata richiesta di proroga allo scrivente ufficio;*
- *siano fatti salvi i diritti di terzi;*
- *dovrà essere posizionata la segnaletica prevista dal C.d.S. con particolare attenzione alla segnaletica notturna;*
- *dovranno essere apposte, al fine di garantire il transito in sicurezza dei pedoni, idonea segnaletica e adeguata protezione atte ad impedire la caduta di detriti sul marciapiede e sul manto stradale, nonché a garantire il passaggio pedonale;*
- *non dovrà essere danneggiato il manto stradale.*

Si precisa inoltre che questo Ente declina ogni responsabilità per eventuali incidenti o danni a cose o persone causati dalla presenza del cantiere.

MODALITÀ DI ESECUZIONE E RIPRISTINI

Si rimanda al documento di concessione Prot. n. 60630/22 P.G. Fascicolo n. 2022/11 13.03.56 Autorizzazione n. SF22254/22 allegato alla presente Determinazione.

- **Data 05/12/2022 con Prot. n. 1874 del 06/12/2022, TEA S.p.A. SB Portale Servizi Tecnici (Allegato “21”);**

PARERE FAVOREVOLE

Con le seguenti prescrizioni:

I lavori dovranno avere inizio entro un anno dal rilascio della presente, pena la decadenza della stessa, e la data di inizio lavori dovrà essere comunicata in anticipo tramite mail al seguente indirizzo: pareri@teaspa.it.

Si fa presente che, secondo la procedura prevista per la realizzazione delle opere di pertinenza del Gruppo TEA S.p.A. SB, a fine lavori l'esecutore è tenuto a:

- predisporre e georeferenziare i rilievi planialtimetrici delle reti posate e fornire i rilievi fotografici delle medesime. In mancanza di tali rilievi, su richiesta del Gruppo TEA S.p.A. SB, l'esecutore dovrà eseguire a proprie spese saggi sulle tratte più significative della nuova rete costruita e produrre gli as-built delle reti posate;
- consegnare i certificati di conformità e di collaudo dei materiali posati forniti dal costruttore;
- consegnare una “dichiarazione di ultimazione dei lavori”, unitamente alla “dichiarazione di esecuzione a perfetta regola d'arte” dei lavori eseguiti.

Quanto richiesto ai punti di cui sopra dovrà essere consegnato al Gruppo TEA S.p.A. SB utilizzando il portale servizi tecnici (<http://pst.teaspa.it/pst/> presa in gestione reti).

Parere nei riguardi della rete fognaria

Per qualsiasi informazione o chiarimento potete contattare direttamente l'Ing. Vito Melara.

Parere nei riguardi della rete acqua potabile

Per qualsiasi informazione o chiarimento potete contattare direttamente l'Ing. Vito Melara.

Parere nei riguardi dell'impianto di illuminazione pubblica

Si rileva la presenza di interferenze con infrastrutture interrate di illuminazione pubblica, intersecanti la nuova linea/condotta in progetto.

Qualora la presenza di infrastrutture esistenti di illuminazione pubblica non sia compatibile con la realizzazione delle nuove opere, per la risoluzione delle interferenze si faccia riferimento al paragrafo “DISPOSIZIONI RELATIVE AGLI SPOSTAMENTI/RIMOZIONI”.

Segnaliamo che operazioni eseguite in prossimità di linee elettriche, realizzate da personale non qualificato, possono dar luogo a disservizi e/o situazioni di pericolo. In particolare, possono comportare interruzione del servizio, rischi di elettrocuzione, o mettere a repentaglio l'incolumità personale di soggetti che si trovino ad operare sugli stessi.

Disposizioni relative agli spostamenti/rimozioni

Per poter procedere con lo spostamento e/o rimozione di uno o pi componenti che costituiscono impianti esistenti gestiti da Tea Reteluce, il soggetto richiedente dovrà inoltrare a Tea Reteluce S.r.l. apposita domanda scritta per la valutazione dei costi.

Le opere verranno eseguite direttamente da Tea Reteluce S.r.l.

Lo schema da utilizzare per la domanda, con specificazione della documentazione necessaria alla presentazione della richiesta di spostamento/rimozione per impianti di illuminazione pubblica, è presente sul portale servizi tecnici del sito <http://www.teaspa.it/>.

Per qualsiasi informazione o chiarimento potete contattare direttamente il Sig. Luca Zanonato.

- **Data 06/12/2022 con Prot. n. 1895 del 06/12/2022, Soprintendenza Archeologica, Belle Arti e Paesaggio per le Province di Cremona, Lodi e Mantova (Allegato “22”);**

PARERE FAVOREVOLE

Con le seguenti prescrizioni circa la compatibilità delle opere rispetto al contesto di riferimento ed ai valori paesaggistici oggetto di protezione:

- L'impianto di sollevamento in progetto PI sia ubicato in posizione tale da limitarne l'impatto percettivo e vincolare il meno possibile l'inserimento dell'area nel contesto

paesaggistico di riferimento. Ad esempio, esso sia posizionato a ridosso dell'angolo nord-orientale dell'area del depuratore da smaltire;

- La recinzione non sia prevista o sia prevista limitandone l'estensione allo stretto necessario, al fine di consentire una maggiore integrazione dell'area al contesto. La recinzione sia eseguita senza cordoli al piede, con montanti in legno;
- Tutti gli spazi aperti siano a verde.

Restano salve le competenze delle autorità preposte a vigilare sull'osservanza delle norme urbanistiche vigenti. Sono fatti altresì salvi gli obblighi derivanti dal D.lgs. 22 gennaio 2004 n. 42 e dalle altre disposizioni di legge in ordine ai beni interessati dall'intervento in questione.

- Azienda Speciale Ufficio d'Ambito della Provincia di Mantova;

PARERE FAVOREVOLE

Con le seguenti prescrizioni:

Si prescrive che il verbale di verifica e validazione del Progetto Esecutivo venga redatto e consegnato dal gestore alla conclusione del presente iter autorizzativo, per tener conto di eventuali integrazioni/modifiche richieste dagli enti e comunque prima dell'indizione della gara d'appalto. La modifica del costo dell'intervento dovrà essere supportata dalla programmazione 2020/2023 e dal successivo aggiornamento tariffario.

DISPONE

- 1) Di trasmettere copia del presente atto al Consiglio di Amministrazione di questa Azienda Speciale per le determinazioni di competenza e di interesse in materia di pianificazione, di determinazione tariffaria e di dichiarazione di pubblica utilità ai sensi dell'art. 158-bis, comma 2 del D.Lgs. 152/2006 e del D.P.R. 327/2001 alla conclusione dei termini per la formulazione di osservazioni da parte delle Ditte interessate dal procedimento di asservimento e/o occupazione temporanea;
- 2) Di notificare il presente provvedimento al Gestore AqA S.r.l. sede legale in Via Taliercio 3, Mantova (MN);
- 3) Di trasmettere il presente provvedimento alla Provincia di Mantova e al Comune di Marcaria per le Determinazioni di competenza;
- 4) Di trasmettere copia del presente a tutti gli Enti convocati;
- 5) Di disporre che il presente atto venga pubblicato all'Albo Pretorio On-Line dell'*Azienda Speciale "Ufficio d'Ambito"* della Provincia di Mantova per 15 giorni consecutivi.
- 6) Di informare che contro il presente provvedimento è ammesso ricorso al Tribunale Amministrativo Regionale della Lombardia - Sezione di Brescia, nel termine di 60 giorni o in alternativa ricorso straordinario al Presidente della Repubblica nel termine di 120 giorni, entrambi decorrenti dalla data di notifica o comunicazione dell'atto o dalla piena conoscenza di esso ovvero dall'ultimo giorno di pubblicazione all'Albo Pretorio.

*o*o*o*

| | | | | | | |
|------|---------------|-------------------|------------|------------|-------------|-----------|
| 04 | | | | | | |
| 03 | | | | | | |
| 02 | | | | | | |
| 01 | Aprile 2022 | Seconda emissione | Cantagalli | Cantagalli | Ravanini | Pesente |
| 00 | Dicembre 2021 | Prima emissione | Cantagalli | Cantagalli | Ravanini | Pesente |
| rev. | data | descrizione | redatto | verificato | riesaminato | approvato |

| | | |
|---|---|---|
|  <p>Gestore del Servizio Idrico Integrato</p> <p>Via Taliercio, 3 - 46100 MANTOVA tel 0376 412300</p> | | UFFICIO / SERVIZIO INVESTIMENTI Via Taliercio, 3 - 46100 MANTOVA pec: aqapec@legalmail.it |
| | | N° COMMESSA T5W031285002 |
| TITOLO PROGETTO COLLETTORE FOGNARIO IN PRESSIONE DI COLLEGAMENTO TRA I DEPURATORI DI MARCARIA, SAN MICHELE IN BOSCO E CAMPITELLO, CON DEMOLIZIONE DEGLI IMPIANTI DI MARCARIA E SAN MICHELE IN BOSCO | | <ul style="list-style-type: none"> • STUDIO PRELIMINARE • DEFINITIVO • ESECUTIVO • DIREZIONE LAVORI • AS BUILT |
| UBICAZIONE MARCARIA, MANTOVA | | NOME DEL FILE |
| TITOLO DOCUMENTO Elenco elaborati | | RIF. SW |
| | | N° DOCUMENTO T285002 DC ELD 01 |
| PROGETTISTA Ing. Matteo Cantagalli |  <p>Studio ALFA S.p.a. Via Ramazzini 39D 42124 Reggio Emilia (RE) Tel. 0522 550905 Email: info@studioalfa.it</p> | CONSULENTI / ALTRI PROGETTISTI SPECIALISTI Ing. Chiara Incerti Ing. Debora Reggiani RILIEVO Geom. Matteo Paterlini |
|  | | ALLEGATO |
| | | SCALA - |
| <p>QUESTO DISEGNO E' PROPRIETA' RISERVATA DI TEA SPA, E NON PUO' ESSERE RICOPIATO, RIPRODOTTO O MOSTRATO A TERZI SENZA LA NOSTRA AUTORIZZAZIONE SCRITTA</p> | | |

RELAZIONE DI PUBBLICAZIONE

Il presente atto è in pubblicazione all'Albo Pretorio dell'Azienda Speciale "*Ufficio d'Ambito*" di Mantova per 15 giorni consecutivi a partire dal 15/12/2022

Mantova, li 14/12/2022

IL SEGRETARIO
F.to Peri Francesco

E' copia conforme all'originale per uso amministrativo.

Mantova, li 14/12/2022

IL SEGRETARIO
(Peri Francesco)



ELENCO ELABORATI

FASE PROGETTUALE: D

Collettore fognario in pressione di collegamento tra i depuratori di Marcaria, San Michele in Bosco e Campitello,
con demolizione degli impianti di Marcaria e San Michele in Bosco

| Codice commessa | Fase progettuale | Disciplina documento | Tipologia documento | Numero progressivo | Titolo documento | Rev | Scala |
|-----------------|------------------|----------------------|---------------------|--------------------|---|-----|---------|
| T285002 | D | C | ELD | 01 | Elenco elaborati | 01 | - |
| T285002 | D | C | COR | 02 | Stato di fatto - Inquadramento territoriale su CTR e Ortofoto | 01 | 1:10000 |
| T285002 | D | C | COR | 03 | Progetto - Inquadramento territoriale su CTR e Ortofoto | 01 | 1:10000 |
| T285002 | D | C | PLA | 04 | Progetto - Planimetria inquadramento 1 | 01 | 1:2000 |
| T285002 | D | C | PLA | 05 | Progetto - Planimetria inquadramento 2 | 01 | 1:2000 |
| T285002 | D | C | PLA | 06 | Progetto - Planimetria inquadramento 3 | 01 | 1:2000 |
| T285002 | D | C | PLA | 07 | Progetto - Planimetria inquadramento 4 | 01 | 1:2000 |
| T285002 | D | C | PLA | 08 | Progetto - Planimetria inquadramento 5 | 01 | 1:2000 |
| T285002 | D | C | PLA | 09 | Progetto - Planimetria inquadramento 6 | 01 | 1:2000 |
| T285002 | D | C | PLA | 10 | Progetto - Planimetria di progetto - AREA 1-2 | 01 | 1:200 |
| T285002 | D | C | PLA | 11 | Progetto - Planimetria di progetto - AREA 3-4 | 01 | 1:200 |
| T285002 | D | C | PLA | 12 | Progetto - Planimetria di progetto - AREA 5-6 | 01 | 1:200 |
| T285002 | D | C | PLA | 13 | Progetto - Planimetria di progetto - AREA 7-8 | 01 | 1:200 |
| T285002 | D | C | PLA | 14 | Progetto - Planimetria di progetto - AREA 9-10 | 01 | 1:200 |
| T285002 | D | C | PLA | 15 | Progetto - Planimetria di progetto - AREA 11-12 | 01 | 1:200 |
| T285002 | D | C | PLA | 16 | Progetto - Planimetria di progetto - AREA 13-14 | 01 | 1:200 |
| T285002 | D | C | PLA | 17 | Progetto - Planimetria di progetto - AREA 15-16 | 01 | 1:200 |
| T285002 | D | C | PLA | 18 | Progetto - Planimetria di progetto - AREA 17-18 | 01 | 1:200 |
| T285002 | D | C | PLA | 19 | Progetto - Planimetria di progetto - AREA 19-20 | 01 | 1:200 |
| T285002 | D | C | PLA | 20 | Progetto - Planimetria di progetto - AREA 21-22 | 01 | 1:200 |
| T285002 | D | C | PLA | 21 | Progetto - Planimetria di progetto - AREA 23-24 | 01 | 1:200 |

| | | | | | | | |
|---------|---|---|-----|----|---|----|-------|
| T285002 | D | C | PLA | 22 | Progetto - Planimetria di progetto - AREA 25-26 | 01 | 1:200 |
| T285002 | D | C | PLA | 23 | Progetto - Planimetria di progetto - AREA 27-28 | 01 | 1:200 |
| T285002 | D | C | PLA | 24 | Progetto - Planimetria di progetto - AREA 29-30 | 01 | 1:200 |
| T285002 | D | C | PLA | 25 | Progetto - Planimetria di progetto - AREA 31-32 | 01 | 1:200 |
| T285002 | D | C | PLA | 26 | Progetto - Planimetria di progetto - AREA 33-34 | 01 | 1:200 |
| T285002 | D | C | PLA | 27 | Progetto - Planimetria di progetto - AREA 35-36 | 01 | 1:200 |
| T285002 | D | C | PLA | 28 | Progetto - Planimetria di progetto - AREA 37-38 | 01 | 1:200 |
| T285002 | D | C | PLA | 29 | Progetto - Planimetria di progetto - AREA 39-40 | 01 | 1:200 |
| T285002 | D | C | PLA | 30 | Progetto - Planimetria di progetto - AREA 41-42 | 01 | 1:200 |
| T285002 | D | C | PLA | 31 | Progetto - Planimetria di progetto - AREA 43-44 | 01 | 1:200 |
| T285002 | D | C | PLA | 32 | Progetto - Planimetria di progetto - AREA 45-46 | 01 | 1:200 |
| T285002 | D | C | PLA | 33 | Progetto - Planimetria di progetto - AREA 47-48 | 01 | 1:200 |
| T285002 | D | C | PLA | 34 | Progetto - Planimetria di progetto - AREA 49-50 | 01 | 1:200 |
| T285002 | D | C | PLA | 35 | Progetto - Planimetria di progetto - AREA 51-52 | 01 | 1:200 |
| T285002 | D | C | PLA | 36 | Progetto - Planimetria di progetto - AREA 53-54 | 01 | 1:200 |
| T285002 | D | C | PLA | 37 | Progetto - Planimetria di progetto - AREA 55-56 | 01 | 1:200 |
| T285002 | D | C | PLA | 38 | Progetto - Planimetria di progetto - AREA 57-58 | 01 | 1:200 |
| T285002 | D | C | PLA | 39 | Progetto - Planimetria di progetto - AREA 59-60 | 01 | 1:200 |
| T285002 | D | C | PLA | 40 | Progetto - Planimetria di progetto - AREA 61-62 | 01 | 1:200 |
| T285002 | D | C | PLA | 41 | Progetto - Planimetria di progetto - AREA 63-64 | 01 | 1:200 |
| T285002 | D | C | PLA | 42 | Progetto - Planimetria di progetto - AREA 65-66 | 01 | 1:200 |
| T285002 | D | C | PLA | 43 | Progetto - Planimetria di progetto - AREA 67-68 | 01 | 1:200 |
| T285002 | D | C | PLA | 44 | Progetto - Planimetria di progetto - AREA 69-70 | 01 | 1:200 |
| T285002 | D | C | PLA | 45 | Progetto - Planimetria di progetto - AREA 71-72 | 01 | 1:200 |
| T285002 | D | C | PLA | 46 | Progetto - Planimetria di progetto - AREA 73-74 | 01 | 1:200 |
| T285002 | D | C | PLA | 47 | Progetto - Planimetria di progetto - AREA 75-76 | 01 | 1:200 |
| T285002 | D | C | PLA | 48 | Progetto - Planimetria di progetto - AREA 77-78 | 01 | 1:200 |
| T285002 | D | C | PLA | 49 | Progetto - Planimetria di progetto - AREA 79-80 | 01 | 1:200 |
| T285002 | D | C | PLA | 50 | Progetto - Planimetria di progetto - AREA 81-82 | 01 | 1:200 |

| | | | | | | | |
|---------|---|---|-----|----|--|----|--------------|
| T285002 | D | C | PLA | 51 | Progetto - Planimetria di progetto - AREA 83-84 | 01 | 1:200 |
| T285002 | D | C | PLA | 52 | Progetto - Planimetria di progetto - AREA 85-86 | 01 | 1:200 |
| T285002 | D | C | PLA | 53 | Progetto - Planimetria di progetto - AREA 87-88 | 01 | 1:200 |
| T285002 | D | C | PLO | 54 | Progetto - Profili longitudinali - AREA 1 - AREA 13 | 01 | 1:1000/1:100 |
| T285002 | D | C | PLO | 55 | Progetto - Profili longitudinali - AREA 13 - AREA 23 | 01 | 1:1000/1:100 |
| T285002 | D | C | PLO | 56 | Progetto - Profili longitudinali - AREA 24 - AREA 37 | 01 | 1:1000/1:100 |
| T285002 | D | C | PLO | 57 | Progetto - Profili longitudinali - AREA 38 - AREA 48 | 01 | 1:1000/1:100 |
| T285002 | D | C | PLO | 58 | Progetto - Profili longitudinali - AREA 48 - AREA 58 | 01 | 1:1000/1:100 |
| T285002 | D | C | PLO | 59 | Progetto - Profili longitudinali - AREA 58 - AREA 71 | 01 | 1:1000/1:100 |
| T285002 | D | C | PLO | 60 | Progetto - Profili longitudinali - AREA 72 - AREA 83 | 01 | 1:1000/1:100 |
| T285002 | D | C | PLO | 61 | Progetto - Profili longitudinali - AREA 83 - AREA 88 | 01 | 1:1000/1:100 |
| T285002 | D | C | DCO | 62 | Progetto - Sezioni trasversali 1 | 01 | 1:6000/1:50 |
| T285002 | D | C | DCO | 63 | Progetto - Sezioni trasversali 2 | 01 | 1:6000/1:50 |
| T285002 | D | C | DCO | 64 | Progetto - Sezioni di scavo e ripristini finali | 01 | 1:10000/1:20 |
| T285002 | D | C | DCO | 65 | Progetto - Attraversamento 1 rete fognaria su LOIOLO - CONCESSIONE DEMANIALE | 01 | varie |
| T285002 | D | C | DCO | 66 | Progetto - Attraversamento 2 rete fognaria su LOIOLO - CONCESSIONE DEMANIALE | 01 | varie |
| T285002 | D | C | PLA | 67 | Progetto - Sovrapposizione a planimetria catastale AREA da 1 a 14 | 01 | 1:2000 |
| T285002 | D | C | PLA | 68 | Progetto - Sovrapposizione a planimetria catastale AREA da 14 a 27 | 01 | 1:2000 |
| T285002 | D | C | PLA | 69 | Progetto - Sovrapposizione a planimetria catastale AREA da 27 a 49 | 01 | 1:2000 |
| T285002 | D | C | PLA | 70 | Progetto - Sovrapposizione a planimetria catastale AREA da 49 a 62 | 01 | 1:2000 |
| T285002 | D | C | PLA | 71 | Progetto - Sovrapposizione a planimetria catastale AREA da 63 a 75 | 01 | 1:2000 |
| T285002 | D | C | PLA | 72 | Progetto - Sovrapposizione a planimetria catastale AREA da 75 a 88 | 01 | 1:2000 |
| T285002 | D | C | VPS | 73 | Tipologico stazione di sollevamento P1 - Piante e Sezioni | 01 | 1:50 |
| T285002 | D | C | VPS | 74 | Tipologico stazione di sollevamento P2 - Piante e Sezioni | 01 | 1:50 |
| T285002 | D | C | DCO | 75 | Progetto - Particolari costruttivi | 01 | 1:20/1:10 |
| T285002 | D | C | REL | 76 | Analisi vincolistica | 01 | - |
| T285002 | D | C | REL | 77 | Relazione tecnica | 01 | - |
| T285002 | D | C | REL | 78 | Relazione sulle demolizioni | 01 | - |
| T285002 | D | C | REL | 79 | Relazione geologica - sismica | 01 | - |

| | | | | | | | |
|---------|---|---|-----|----|--|----|---|
| T285002 | D | C | REL | 80 | Relazione idraulica | 01 | - |
| T285002 | D | C | REL | 81 | Stazioni di sollevamento - Relazione preliminare sulle strutture | 01 | - |
| T285002 | D | C | REL | 82 | Relazione tecnica sulle interferenze | 01 | - |
| T285002 | D | C | REL | 83 | Relazione tecnica - Attraversamento Canale Lololo | 01 | - |
| T285002 | D | C | RFO | 84 | Documentazione fotografica | 01 | - |
| T285002 | D | C | PIP | 85 | Piano particellare | 01 | - |
| T285002 | D | C | CME | 86 | Computo metrico estimativo | 01 | - |
| T285002 | D | C | EPU | 87 | Elenco prezzi unitari | 01 | - |
| T285002 | D | C | CPR | 88 | Cronoprogramma opere | 01 | - |
| T285002 | D | C | QEC | 89 | Quadro economico | 01 | - |
| T285002 | D | C | PSC | 90 | Prime indicazioni e disposizioni per la stesura dei piani di sicurezza | 01 | - |
| T285002 | D | C | CAS | 91 | CSA Specifiche tecniche | 01 | - |



5° REPARTO INFRASTRUTTURE

Ufficio B.C.M.

Caserma "Prandina" – V.lo San Benedetto, 8 - 35139 PADOVA

e-mail: infrastrutture_padova@esercito.difesa.it – PEC infrastrutture_padova@postacert.difesa.it

Indirizzo telegrafico. REPAINFRA PADOVA

Allegati: //
Annessi: //

Padova
POC: Ten.Col. Stefano SAORIN (1253797 049/8203797)
caufbcm@infrapd.esercito.difesa.it

OGGETTO: Collettore fognario in pressione di collegamento tra i depuratori di Marcaria, San Michele in Bosco e Campitello, con demolizione degli impianti di Marcaria e San Michele in Bosco.

Conferenza di Servizi - forma semplificata – modalità asincrona.

A **AUTORITÀ DELL'AMBITO TERRITORIALE
OTTIMALE DI MANTOVA**
atomantova@legalmail.it

~~~~~  
Rif. let. prot. n.803 datata 26/05/2022 di Autorità dell'ambito territoriale ottimale di Mantova (assunta al prot. n.0010101 del 26/05/2022).

- ~~~~~
1. In merito all'avviso di Convocazione della Conferenza dei Servizi pervenuto con lettera in riferimento, si comunica che a norma dell'art. 22 del D.Lgs.15 marzo 2010 n. 66, come modificato dal D.Lgs. 24 febbraio 2012 n. 20, questo Reparto con l'Ufficio BCM si configura per competenza territoriale Organo Esecutivo Periferico (OEP) del Ministero della Difesa, a cui è demandato il compito di emanazione del Parere Vincolante e di sorveglianza e vigilanza sul servizio di Bonifica Bellica Sistemática Terrestre da ordigni esplosivi da eseguire nei terreni in cui il Soggetto Interessato ha manifestato la volontà di eliminare, a propria cura e spese, il rischio di presenza di ordigni bellici a tutela dell'incolumità pubblica e/o privata e delle maestranze che vi andranno ad operare.
  2. Premesso quanto sopra, qualora il Soggetto Interessato intenda eseguire la propedeutica bonifica bellica sistemática terrestre delle aree interessate dai lavori in oggetto, questo Reparto, a titolo di collaborazione, ritiene opportuno rappresentare quanto segue:
    - tale necessità può scaturire esclusivamente sulla base di *valutazione del rischio* che rientra fra gli obblighi del Coordinatore per la Sicurezza in fase di Progettazione, così come sancito dalla **Legge 1 ottobre 2012 n. 177 "Modifiche al decreto legislativo 9 aprile 2008, n. 81, in materia di sicurezza sul lavoro per la bonifica degli ordigni bellici"**;
    - nel caso in cui la bonifica bellica sistemática terrestre dovesse rendersi necessaria, il Soggetto Interessato ai sensi dell'**articolo 22 del D.Lgs. n. 66 del 15 marzo 2010 del Codice dell'Ordinamento Militare**, potrà presentare a questo Reparto apposita istanza come da fac-simile previsto dalla Direttiva GEN-BST-001 2ª serie AA.VV. in data 20 gennaio 2020 del Ministero della Difesa;

- le prestazioni di bonifica bellica sistematica terrestre potranno eseguirsi a cura e spese del Soggetto Interessato, il quale affiderà l'esecuzione delle stesse ad una impresa B.C.M. regolarmente iscritta **all'Albo delle imprese specializzate** istituito dal Ministero della Difesa, pubblicato insieme a tutta la normativa vigente, al seguente indirizzo:

[http://www.difesa.it/SGD-DNA/Staff/DT/GENIODIFE/Pagine/bonifica\\_ordigni.aspx](http://www.difesa.it/SGD-DNA/Staff/DT/GENIODIFE/Pagine/bonifica_ordigni.aspx)

3. In relazione a quanto precede, si comunica che questo Reparto non parteciperà alla Conferenza dei Servizi in oggetto.
4. Tanto si rappresenta per doverosa informazione e si rimane a disposizione per qualsiasi ulteriore chiarimento necessario.

**IL COMANDANTE in s.v.  
(Ten.Col. g.(fv.) Antonio TONI)**



# CONSORZIO DI BONIFICA TERRITORI DEL MINCIO

Via Principe Amedeo, 29 - 46100 Mantova (MN)  
Tel 0376.321312 Fax 0376.222852  
C.F. 02384350209 www.territoridelmincio.it

aderente

ASSOCIAZIONE NAZIONALE CONSORZI GESTIONE  
E TUTELA DEL TERRITORIO E ACQUE IRRIGUE

Det. 87 del 14-12-2022\_Allegato 3

Prot. 0001877/2022  
Mantova, 30/05/2022

Spett.le  
Autorità dell'Ambito Territoriale Ottimale di Mantova  
pec: [atomantova@legalmail.it](mailto:atomantova@legalmail.it)

**Oggetto:** Collettore fognario in pressione di collegamento tra i depuratori di Marcaria, San Michele in Bosco e Campitello, con demolizione degli impianti di Marcaria e San Michele in Bosco".  
Esame del progetto Definitivo ai sensi dell'Art. 158-bis del d.lgs.152/2006 comma 1 e dell'Art. 48 comma 2 lettera j-bis della L.R. n. 26 del 12/12/2003 e s.m.i.  
**Avvio del procedimento e Convocazione conferenza di servizi ex art. 14-bis L. 241/90 e s.m.i. - forma semplificata - modalità asincrona.**  
Trasmissione Parere.

Con riferimento alla Conferenza di Servizi di cui in oggetto, convocata in data 26 maggio u.s. con nota registrata al prot. n°1843, questo Consorzio esprime, per quanto di competenza,

### parere favorevole

alla realizzazione delle opere così come da Progetto Definitivo esaminato, alle seguenti condizioni preliminari:

1. Il progetto dovrà essere integrato valutando le interferenze con la rete pluvirrigua consortile interrata, sita a est dell'abitato di San Michele in Bosco. Lungo il percorso della condotta in progetto questa interferisce infatti con due linee interrate consortili ubicate in sottopasso a Via Palestro poco a valle dell'innesto di Strada Ronchi;
2. Oltre all'interferenza con il canale Loiolo, che avviene in due sezioni successive, il percorso della condotta in progetto lungo la SP56 in direzione Campitello incrocia un certo numero di fossi di scolo e irrigui, sottopassanti la Strada Provinciale, che pur non appartenendo al reticolo idrico consortile non dovranno in alcun modo subire interruzioni.

Il Direttore Generale  
(ing. Massimo Galli)





PARCO REGIONALE OGLIO SUD  
Piazza Donatore del Sangue, 2  
26030 Calvatone (CR)  
C.F. 90002650191

Prot. n. 1139

Calvatone, lì 30 maggio 2022

Spettabile  
AATO di Mantova  
Piazza Sordello, 43  
46100 Mantova  
[atomantova@legalmail.it](mailto:atomantova@legalmail.it)

Spettabile  
AqA S.r.l.  
Via Tagliercio, 3  
46100 Mantova  
[aqapec@legalmail.it](mailto:aqapec@legalmail.it)

Spettabile  
Regione Lombardia  
Direzione Generale Territorio e Protezione Civile,  
Urbanistica e Assetto del Territorio  
Giuridico per il Territorio e Vas  
Piazza Città di Lombardia, 1  
20124 Milano  
[agricoltura@pec.regione.lombardia.it](mailto:agricoltura@pec.regione.lombardia.it)

Spettabile  
Regione Lombardia  
Direzione Generale Ambiente, Energia e Sviluppo  
Sostenibile,  
Aria, Clima e Paesaggio  
Piazza Città di Lombardia, 1  
20124 Milano  
[ambiente\\_clima@pec.regione.lombardia.it](mailto:ambiente_clima@pec.regione.lombardia.it)

Spettabile  
Provincia di Mantova  
Area Ambiente  
Sistemi informativi e innovazione  
Servizio Energia, Parchi e Natura VIA-VAS  
Via pricipes Amedeo, 32  
46100 Mantova  
[provinciadimantova@legalmail.it](mailto:provinciadimantova@legalmail.it)

Spettabile  
A.I.Po Ufficio di Mantova  
Vicolo Canove, 26  
46100 Mantova  
[ufficio-mn@cert.agenziapo.it](mailto:ufficio-mn@cert.agenziapo.it)

Spettabile  
Comune di Marcaria  
Via Crispi, 80  
46010 Marcaria (MN)  
[marcaria.mn@legalmail.it](mailto:marcaria.mn@legalmail.it)

**OGGETTO:** "Collettore fognario in pressione di collegamento tra i depuratori di Marcaria, San Michele in Bosco e Campitello, con demolizione degli impianti di Marcaria e San Michele in Bosco"

In riferimento alla nota trasmessa da AATO in data 26/05/2022 protocollo n. 803 e assunta al protocollo di questo Parco in data 26/05/2022 n. 1116, relativa al progetto "Collettore fognario in pressione di collegamento tra i depuratori di Marcaria, San Michele in Bosco e Campitello, con demolizione degli impianti di Marcaria e San Michele in Bosco", si precisa che al fine di proseguire nell'iter di rilascio dei pareri e atti autorizzativi di competenza del Parco, è necessario presentare la seguente documentazione integrativa:

- Richiesta di rilascio di autorizzazione paesaggistica.
- Valutazione di Incidenza Ambientale.

Rimanendo a disposizione per qualsiasi ulteriore chiarimento in merito si coglie l'occasione per porgere cordiali saluti.

Il Direttore  
Dr. Carlo Primo Brambilla

Documento firmato digitalmente ai sensi dell'art. 21 del D.lgs. n. 82/2005 e s.m.i.

via P. Amedeo n. 32  
46100 Mantova  
tel. 0376 204 414  
fax 0376 366956  
acqua@provincia.mantova.it  
www.provincia.mantova.it

Area Tutela e Valorizzazione dell'Ambiente  
Servizio Acque, Suolo e Protezione Civile  
Ufficio Autorizzazioni allo Scarico – Verifiche VIA



Spett.le Ufficio d'Ambito  
Mantova

Oggetto: *“Collettore fognario in pressione di collegamento tra i depuratori di Marcaria, San Michele in Bosco e Campitello - Esame del Progetto Definitivo”* – Avvio del procedimento e Convocazione conferenza di servizi ex art. 14-bis L. 241/90 e s.m.i. – forma semplificata – modalità asincrona.

### **Richiesta integrazioni.**

In riferimento al Progetto Definitivo citato in oggetto, richiamata la nota pervenuta alla scrivente Amministrazione in data 27/05/2022 P.G. n. 28481, nella quale vengono fissati i termini del procedimento stesso, si comunica quanto segue.

Preso atto che *“A seguito dei collegamenti con gli agglomerati di Marcaria, Casatico e San Michele in Bosco, il carico sull'impianto arriverà a 5.340 AE, superiore alla potenzialità massima nominale del depuratore pari a 3.000 AE.”*,

**si chiede** alla Ditta di fornire un cronoprogramma riguardante i lavori di ampliamento e potenziamento del depuratore di Campitello, che, esclusi dalla presente progettazione, dovranno essere conclusi prima della demolizione degli impianti di Marcaria e San Michele in Bosco, previsti nel presente progetto.

Rilevato dal “Computo metrico estimativo” che è presente il nolo di un impianto well point, e considerato che lo scarico delle acque reflue industriali provenienti da sistemi di well point è soggetto ad autorizzazione allo scarico ai sensi dell'art. 124 del D. Lgs. 152/06,

**si chiede**, qualora sia già stata valutata la necessità di attivare l'aggottamento della falda e sia stato individuato il punto di scarico, di inviare la seguente documentazione, al fine di rilasciare ad AqA s.r.l. l'atto autorizzativo all'interno del procedimento della Conferenza:

- a. relazione tecnica dell'impianto well point (n. pozzi, profondità, portata massima emunta ecc.);
  - b. relazione idrogeologica, che contenga anche il calcolo estimativo delle portate emunte;
  - c. relazione tecnica descrittiva con calcoli di dimensionamento dell'eventuale sistema di depurazione che riporti in particolare:
    - concentrazione (mg/l) in ingresso e in uscita di BOD<sub>5</sub>, COD, e degli eventuali altri inquinanti presenti (S.O.A., idrocarburi totali, Fe, Mn ecc.),
    - portata media e massima trattata,
    - carico organico giornaliero (kg BOD<sub>5</sub> /giorno),
    - presenza /assenza di operazioni di controlavaggio filtri,
    - presenza /assenza di contatore di funzionamento delle pompe,
    - presenza /assenza di un sistema d'allarme (visivo, sonoro, telecontrollo);
  - d. descrizione delle caratteristiche qualitative dello scarico, indicando non solo i parametri previsti dalle tabelle allegate al D. Lgs. 152/06 ma anche tutte le sostanze non previste nelle tabelle citate ma che possono essere presenti nei reflui. Se negli scarichi sono contenute sostanze indicate nella tabella 3/A e 5 dell'allegato 5 del D. Lgs.152/06, dovrà esserne fatta menzione particolareggiata. La mancata denuncia, all'atto della domanda di autorizzazione, di sostanze inquinanti previste nelle tabelle 3/A e 5 equivale a dichiarare la loro assenza;
- OPPURE IN ALTERNATIVA**  
certificazione analitica delle acque prelevate;

e. elaborati cartografici che riportino:

- localizzazione del cantiere (la localizzazione deve essere su C.T.R. 1:10.000 o su altra carta di eguale o maggiore dettaglio);
- planimetria dell'impianto di depurazione, con relativo schema funzionale (in scala con dettagli non inferiori a 1:20);
- disposizione planimetrica della cantiere/dell'insediamento produttivo alla quale si allegnerà il tracciato di tutte le reti fognarie e l'ubicazione dell'impianto well point, la condotta di scarico in corso d'acqua, il punto/pozzetto di campionamento ed il punto di scarico.

Qualora, invece, lo scarico da well point sia un'eventualità da valutare durante i lavori, realizzati da Ditta diversa da AqA s.r.l., **si chiede** di specificarlo e **si comunica** che, in tal caso, l'autorizzazione allo scarico dovrà essere richiesta, prima dell'attivazione dello scarico, tramite lo Sportello Telematico della Provincia di Mantova, reperibile al link:

[https://sportellotelematico.provincia.mantova.it/action:p\\_mn:autorizzazione.scarico;acque.superficiali](https://sportellotelematico.provincia.mantova.it/action:p_mn:autorizzazione.scarico;acque.superficiali).


Distinti saluti.

La Responsabile del Servizio P.O.  
(Lara Massalongo)

*Referente per l'istruttoria: Dott. Alessandro Sganzerla: tel. 0376/204 414*

Documento informatico firmato digitalmente ai sensi dell'art. 21 del d. lgs. n. 82/2005 e successive modifiche e integrazioni.





Autorità  
dell'Ambito  
Territoriale  
Ottimale  
di Mantova



**Prot. n. 870 del 09/06/2022**

**Trasmessa ½ P.E.C.**

Mantova, 09/06/2022

Spett.le. AqA S.r.l.  
Via Taliercio, 3  
46100 Mantova (MN)

**OGGETTO:** “COLLETTORE FOGNARIO IN PRESSIONE DI COLLEGAMENTO TRA I DEPURATORI DI MARCARIA, SAN MICHELE IN BOSCO E CAMPITELLO, CON DEMOLIZIONE DEGLI IMPIANTI DI MARCARIA E SAN MICHELE IN BOSCO” – Progetto Definitivo.

Conferenza di Servizi – Convocazione Prot. 803 del 26/05/2022

**RICHIESTA DI CHIARIMENTI E INTEGRAZIONI**

Spett.le Gestore,

facendo seguito al Progetto Definitivo presentato in data 16/05/2022 e acquisito agli atti con prot. n. 729 del 17/05/2022, a seguito dell'esame dei documenti inviati e per i profili di competenza di questa Azienda Speciale si osserva quanto segue.

La stima economica dell'intervento “Collettore fognario in pressione di collegamento tra i depuratori di Marcaria, San Michele in Bosco e Campitello, con demolizione degli impianti di Marcaria e San Michele in bosco” prevista nella pianificazione d'Ambito, ammontava a Euro 2.371.892,89 per lavori e somme a disposizione.

Il Progetto Definitivo presentato prevede un importo complessivo di spesa di Euro 4.092.819,12 per lavori e somme a disposizione.


Alla luce del sensibile incremento degli importi dalla fase pianificatoria e progettuale, si chiede una verifica accurata delle opere e delle relative stime economiche correlate e di trasmettere a questa Azienda Speciale i verbali di verifica e di validazione del presente redatti in conformità all'art. 26 del Decreto legislativo 50/2016 – Codice dei contratti pubblici.

Considerando infine che l'opera era prevista per le annualità 2021/2024 contestualmente al “Potenziamento del depuratore di Marcaria-Campitello”, opera indispensabile per una corretta gestione delle acque reflue della zona, si chiedono delucidazioni in merito alla cantierizzazione delle opere con particolare riguardo alla progettazione e futura realizzazione degli interventi sull'impianto di depurazione in modo da comprendere come e con quali tempistiche è prevista la risoluzione delle problematiche.

Distinti saluti

**IL DIRETTORE**  
*(Ing. Francesco Peri)*

*Documento informatico firmato digitalmente ai sensi del testo unico D.P.R. 28 dicembre 2000, n. 445, del D.Lgs. 7 marzo 2005, n. 82 e norme collegate, il quale sostituisce il testo cartaceo e la firma autografa.*



# Comune di Marcaria

Provincia di Mantova

Area Tecnica

Servizio Suap – Sue – Pianificazione Urbanistica

Prot. 9345 del 04/07/2022  
Pratica numero EDI/2022/00003/PP

Spett. le  
**Consorzio Dell'Autorita' Dell'Ambito Territoriale  
Ottimale Della Provincia Di Mantova (A.T.O.)**  
[atomantova@legalmail.it](mailto:atomantova@legalmail.it)

**OGGETTO: Emissione di parere in merito a conferenza di servizi asincrona.**

## IL RESPONSABILE DEL SETTORE

VISTA la richiesta di parere preliminare presentata da Consorzio Dell'Autorita' Dell'Ambito Territoriale Ottimale Della Provincia Di Mantova (A.T.O.) (C.F. 93054740209) in data 27/05/2022 00:00:00 (prot. n. 2022/0007596) inerente il procedimento di "Esame del progetto Definitivo ai sensi dell'Art. 158-bis del d.lgs.152/2006 comma 1 e dell'Art. 48 comma 2 lettera j-bis della L.R. n. 26 del 12/12/2003 e s.m.i. - Convocazione conferenza di servizi ex art. 14-bis L. 241/90 e s.m.i.- forma semplificata – modalità asincrona per progetto di "Realizzazione di Collettore fognario in pressione di collegamento tra i depuratori di Marcaria, San Michele in Bosco e Campitello, con demolizione degli impianti di Marcaria e San Michele in Bosco";

ESPERITA l'istruttoria della pratica;

VISTI gli elaborati presentati;

## ESPRIME


Parere FAVOREVOLE con le prescrizioni di seguito riportate:

- Sia presentata polizza fidejussoria a garanzia del corretto ripristino delle opere da realizzarsi su suolo comunale;
- Il progetto dovrà essere inoltrato e condiviso con ITALFERR - R.F.I. S.p.a. - [interferenze.italferr@legalmail.it](mailto:interferenze.italferr@legalmail.it) , in quanto lo stesso presenta in parte sovrapposizione con opere accessorie in previsione del raddoppio ferroviario (vedere allegato 1);
- L'impianto di sollevamento indicato con sigla "P1", ubicato in progetto in Via Circonvallazione nel capoluogo di Marcaria, venga previsto e realizzato nel sedime dell'attuale Depuratore, per cui è prevista la dismissione nell'ambito del presente progetto, in modo da contenere al minimo ogni potenziale disagio all'area residenziale limitrofa e all'ambiente circostante (vedere allegato 2), in analogia alla proposta progettuale prevista per l'impianto "P2", in zona San Michele in Bosco.

Analoghe osservazioni sono pervenute dal Sig. Novello Roberto, in qualità di residente in via Circonvallazione, in data 28/06/2022, prot. comunale n° 9023;

Marcaria , li 04 Luglio 2022

Il Responsabile del Settore Tecnico  
Arch. Marsilli Arianna  
Documento firmato digitalmente



# Comune di Marcaria

Provincia di Mantova

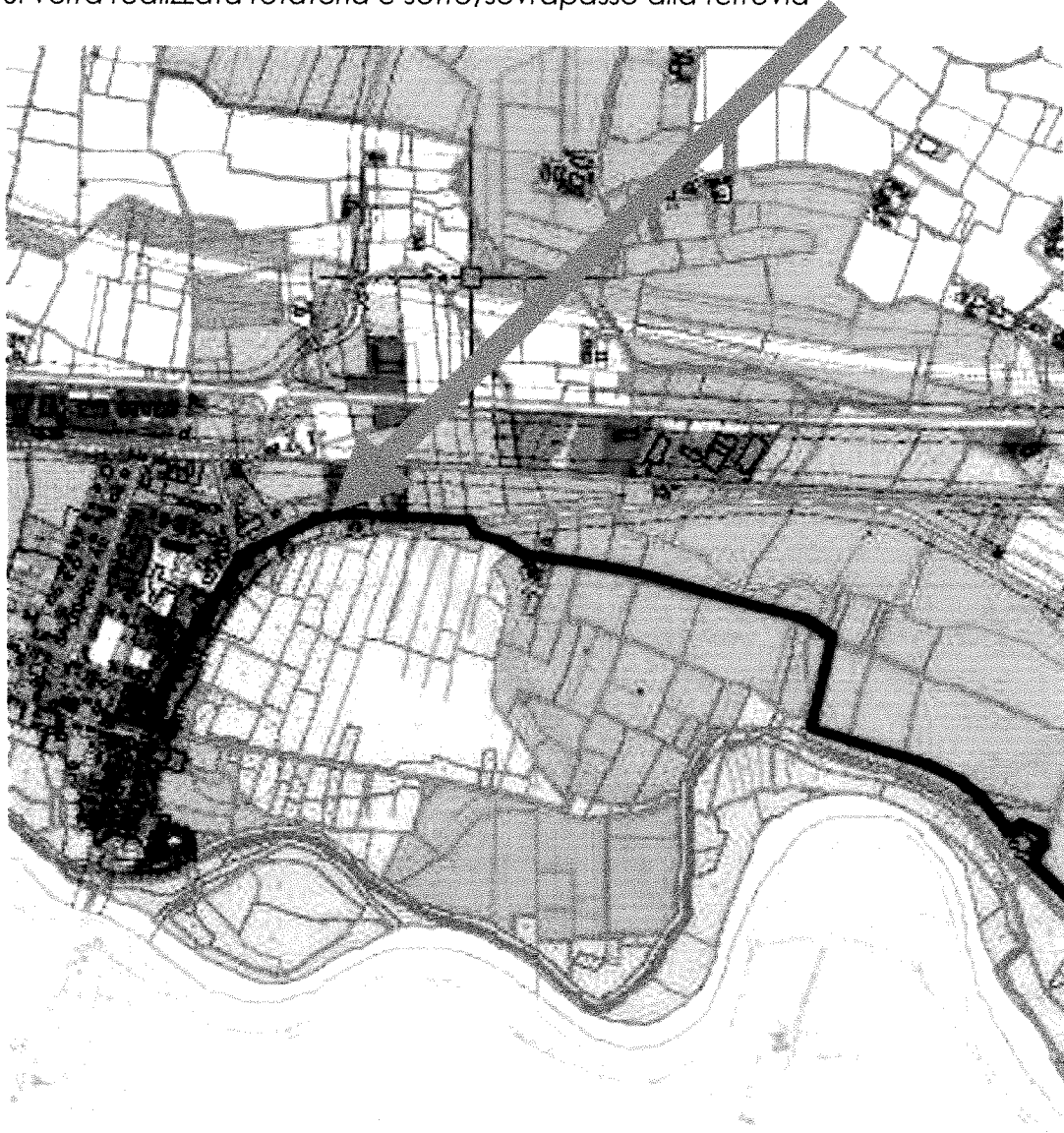
Area Tecnica


Servizio Suap – Sue – Pianificazione Urbanistica

Allegato 1 :

zona di interesse di progetto di opere stradali accessorie in relazione al raddoppio ferroviario  
Piadena (CR) – Mantova

Area su cui verrà realizzata rotatoria e sotto/sovrapasso alla ferrovia





# Comune di Marcaria

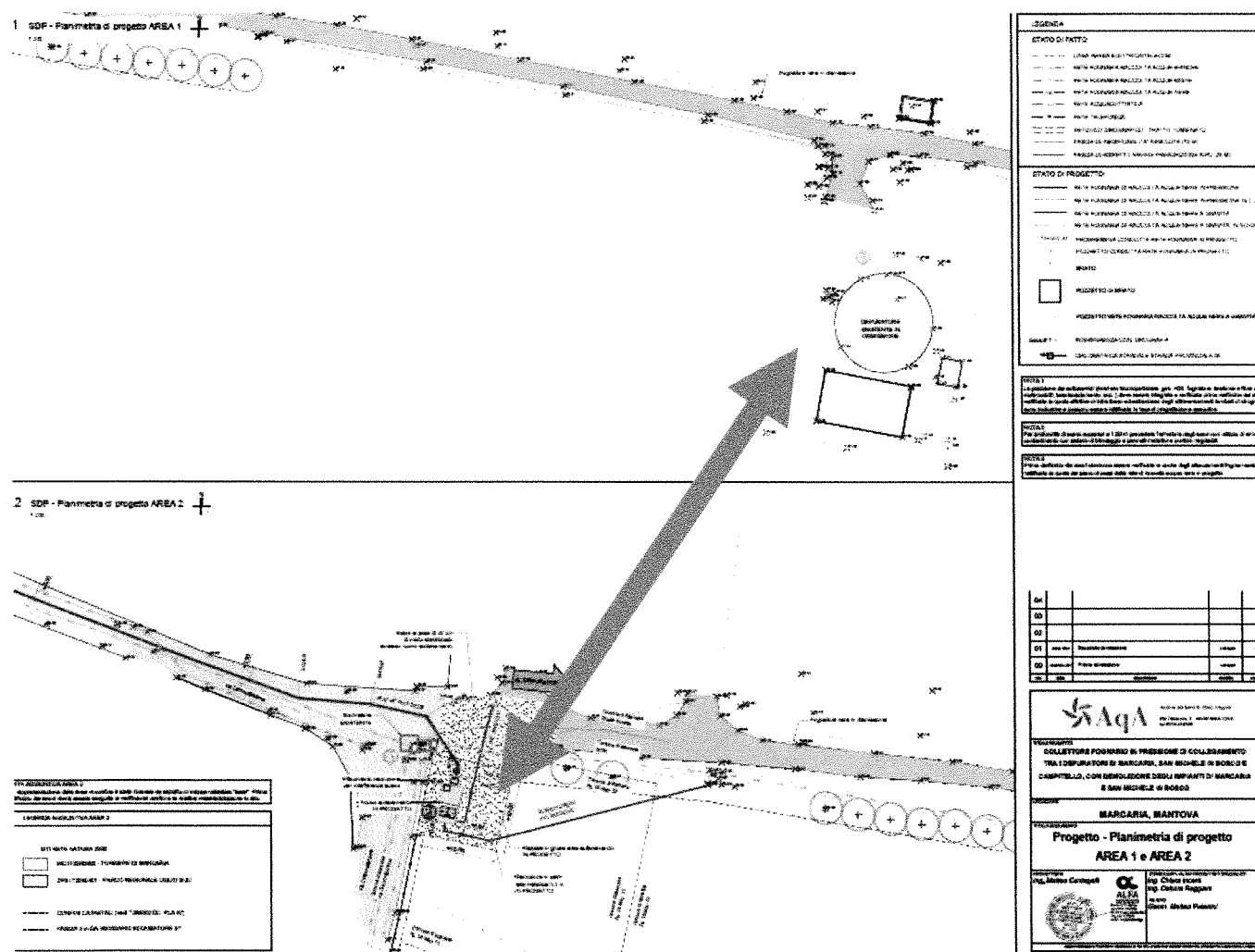
## Provincia di Mantova

### Area Tecnica

#### Servizio Suap - Sue - Pianificazione Urbanistica

Allegato 2 :

posizionamento dell'impianto sollevamento P1:





Mantova, 05 Luglio 2022

Prot. n.852

Spett.le Azienda Speciale Ufficio d'Ambito  
della Provincia di Mantova

Piazza Sordello, 43

46100 Mantova

a mezzo PEC [atomantova@legalmail.it](mailto:atomantova@legalmail.it)

Oggetto: "collettore fognario in pressione di collegamento tra i depuratori di Marcaria, San Michele in Bosco e Campitello - Esame del Progetto Definitivo" – avvio del procedimento e convocazione conferenza di servizi ex art. 14-bis L. 241/90 e s.m.i. – chiarimenti nei confronti dell'Ufficio Autorizzazioni allo Scarico – Verifica VIA della Provincia di Mantova.

Spettabile AATO,

in merito alle richieste formulate dall'Ufficio Autorizzazioni allo Scarico – Verifica VIA della Provincia di Mantova, ricevute da voi, con PEC del 10 giugno 2022, si precisa quanto segue:

1. La conclusione del revamping del depuratore di Campitello, dal nostro piano degli investimenti, è stimata entro il 2024; pertanto la rete del collettore in oggetto sarà collegabile completamente non prima di tale periodo. I depuratori di Marcaria e S. Michele in Bosco si conferma che verranno dismessi e demoliti solo a revamping dell'impianto concluso.
2. Per quanto riguarda le possibili acque emunte da impianto well point, si precisa che è un'eventualità che verrà verificata in corso d'opera; in tal caso verranno gestite le attività autorizzando preventivamente gli scarichi secondo la vostra prassi.

Rimanendo a disposizione per qualsiasi ulteriore chiarimento, si coglie l'occasione per porgere distinti saluti.

Amministratore delegato

Pesente Giovanna

Firmato digitalmente da: PESENTE GIOVANNA  
Data: 05/07/2022 15:50:25



AqA s.r.l.  
Soggetta a direzione  
e coordinamento di  
Tea s.p.a. SB

via Taliercio, 3  
46100 Mantova  
T 0376 412.1  
[aqapec@legalmail.it](mailto:aqapec@legalmail.it)  
[aqamantova.it](http://aqamantova.it)

C.S. € 3.377.518,00 i.v.  
C.F. P.I. R.I. 02484440207  
REA CCIAA MN 256702



Mantova, 30 giugno 2022

Prot. n.832

Spett.le Azienda Speciale Ufficio d'Ambito

della Provincia di Mantova

Piazza Sordello, 43

46100 Mantova

a mezzo PEC [atomantova@legalmail.it](mailto:atomantova@legalmail.it)

Oggetto: "collettore fognario in pressione di collegamento tra i depuratori di Marcaria, San Michele in Bosco e Campitello, con demolizione degli impianti di Marcaria e San Michele in Bosco" – chiarimenti e integrazioni al progetto definitivo in conferenza di servizi – convocazione con prot. 803 del 26 maggio 2022.

Spettabile AATO,

in merito alla vostra richiesta di chiarimento con lettera del 9 giugno 2022 (vostro protocollo n. 870), si segnala che l'aumento dei costi del quadro economico è legati alla variazione e all'incremento del tracciato fognario, che si è dovuto spostare, su richiesta del Parco Oglio Sud, dalla riserva naturale delle "Torbiere di Marcaria" a via Crispi e strada Salvo D'Acquisto.

Conseguentemente sono variati anche gli imprevisti, le servitù delle aree agricole del nuovo tracciato e i costi, che si avranno in corso d'opera, per la gestione dei servizi a rete presenti prevalentemente su via Crispi.

Non per ultimo è stato anche aggiornato l'elenco dei prezzi unitari di tutte le lavorazioni dell'appalto.

Per quanto riguarda l'esecuzione dell'opera, si conferma quanto previsto dal piano degli investimenti che prevede la conclusione dell'appalto entro il 2024 con allaccio al depuratore di Campitello in corso di revamping.

Rimanendo a disposizione per qualsiasi ulteriore chiarimento, si coglie l'occasione per porgere distinti saluti.

Amministratore delegato

Presente Giovanna  
Firmato digitalmente da: PESENTE GIOVANNA  
Data: 30/06/2022 16:44:45



AqA s.r.l.  
Soggetta a direzione  
e coordinamento di  
Tea s.p.a. SB

via Taliercio, 3  
46100 Mantova  
T 0376 412.1  
[aqapec@legalmail.it](mailto:aqapec@legalmail.it)  
[aqamantova.it](http://aqamantova.it)

C.S. € 3.377.518,00 i.v.  
C.F. P.I. R.I. 02484440207  
REA CCIAA MN 256702



Mantova, 12 luglio 2022

Prot. n. 865

Spett.le Azienda Speciale Ufficio d'Ambito

**della Provincia di Mantova**

Piazza Sordello, 43

46100 Mantova

a mezzo PEC [atomantova@legalmail.it](mailto:atomantova@legalmail.it)

Oggetto: "collettore fognario in pressione di collegamento tra i depuratori di  
Marcaria, San Michele in Bosco e Campitello, con demolizione degli impianti di  
Marcaria e San Michele in Bosco" – integrazioni richieste dal Parco Oglio Sud -  
lettera con protocollo n. 1139 del 30 maggio 2022.

Spettabile AATO,

in merito alla richiesta del Parco Oglio Sud, ricevuta da voi, con PEC del 10 giugno 2022, si allega la documentazione per la

- Autorizzazione paesaggistica semplificata
- Valutazione di Incidenza Ambientale

Tutto il materiale è scaricabile dal seguente link:

<https://drive.google.com/file/d/1Z8ZBn3mDDsKdTX-F3ojJFXFDMtAu5b6O/view?usp=sharing>

Rimanendo a disposizione per qualsiasi ulteriore chiarimento, si coglie l'occasione per porgere distinti saluti.

Amministratore delegato

Pesente Giovanna

Firmato digitalmente da: PESENTE GIOVANNA  
Data: 12/07/2022 12:21:55



AqA s.r.l.  
Soggetta a direzione  
e coordinamento di  
Tea s.p.a. SB

via Talierno, 3  
46100 Mantova  
T 0376 412.1  
[aqapec@legalmail.it](mailto:aqapec@legalmail.it)  
[aqamantova.it](http://aqamantova.it)

C.S. € 3.377.518,00 i.v.  
C.F. P.I. R.I. 02484440207  
REA CCIAA MN 256702

Sistema Socio Sanitario



Regione  
Lombardia

ATS Val Padana

Dipartimento di Igiene e Prevenzione Sanitaria  
UOC Igiene e Sanità Pubblica Salute - Ambiente

□ UOS ISP sede territoriale di Mantova  
Via dei Toscani 1  
Tel. 0376 334920 - email: [sisp.mantova@ats-valpadana.it](mailto:sisp.mantova@ats-valpadana.it)  
[protocollo@pec.ats-valpadana.it](mailto:protocollo@pec.ats-valpadana.it)

Prot. Gen. n. 60210/22  
Prot. Comune n. \_\_\_\_\_  
Fasc.n. 2332/2022

14 LUG. 2022

Spett.le A.A.A.T.O.  
Autorità dell'Ambito Territoriale  
Ottimale di Mantova  
Piazza Sordello 43  
46100Mantova

OGGETTO:

**Parere Igienico sanitario edilizio**

Richiedenti: Autorità dell'Ambito Territoriale Ottimale di Mantova – A.A.T.O.

Il progettista: AqA - Ing. Matteo Cantagalli

Ubicazione intervento: Marcaria San Michele in Bosco, Campitello (Mn)


Collettore fognario in pressione di  
collegamento tra i depuratori di  
Marcaria, S. Michele in Bosco e

Descrizione intervento / destinazione d'uso: Campitello

Visti gli elaborati progettuali e la Relazione tecnica, inerente i lavori consistono nella posa delle condotte per il collegamento tra i depuratori di Marcaria San Michele in Bosco e Campitello con demolizione degli impianti di Marcaria e san Michele in Bosco, preso atto che in alcuni tratti anche mediante scavo a cielo aperto, compresi vari attraversamenti, per cui sono previsti lavori in sede stradale, esprime, per quanto di competenza, **parere favorevole**, fermo restando che gli interventi dovranno essere trattati come da Tit.IV del D.Lgs. 81/08. Particolare attenzione dovrà essere posta alle interferenze generate dalla presenza del cantiere, alla tutela della salute e dell'incolumità pubblica e nel contempo dovranno essere valutate le condizioni di lavoro che interferiscono con strade, ferrovie, corsi d'acqua e la presenza dei sottoservizi, in particolare ai servizi ENEL, TELECOM, ITALGAS.

IL DIRETTORE UOC IGIENE SANITA' PUBBLICA SALUTE AMBIENTE

Dott. Enea Antoniazzi



Responsabile procedimento: Dott.Enea Antoniazzi  
Responsabile Istruttoria: geom. Iso Alberto Reggiani - tel. 0376 334432  
Segreteria tel. 0376 334400





ESERCIZIO DISTRIBUZIONE GAS S.p.A.

Pieve di Soligo, 13 giugno 2022  
Rif. ING-EDG.1325

Spett.le  
**Autorità dell'Ambito Territoriale  
Ottimale di Mantova**  
P.zza Sordello, 43  
**46100 – Mantova**  
[segreteria@atomantova.it](mailto:segreteria@atomantova.it)

**Oggetto: “Collettore fognario in pressione di collegamento tra i depuratori di Marcaria, San Michele in Bosco e Campitello, con demolizione degli impianti di Marcaria e San Michele in Bosco”**

Spett.le. Autorità dell'Ambito Territoriale Ottimale di Mantova,

con riferimento all'oggetto ed alla comunicazione del 26 maggio 2022, si trasmette uno stralcio planimetrico con l'individuazione del tracciato indicativo della rete di distribuzione e relativi allacci nell'area interessata.

L'ubicazione della condotta e degli allacciamenti verrà segnalata con apposito sopralluogo del ns. personale tecnico a seguito Vostro formale richiesta e successivo sopralluogo congiunto per il picchettamento. Vi invitiamo quindi a concordare, con il nostro ufficio di zona (email di riferimento: [zonamarcaria@edigas.it](mailto:zonamarcaria@edigas.it)), gli opportuni interventi di segnalazione in sito dei nostri impianti al fine di verificare le eventuali e reali interferenze.

Ogni eventuale modifica della percorrenza della ns rete di distribuzione del gas propedeutiche alla risoluzione di tali interferenze dovrà essere richiesta per tempo. La pratica verrà gestita dall'Unità Commerciale della Distribuzione, che, previa richiesta, predisporrà il preventivo di spesa. E' possibile contattare l'Unità Commerciale della Distribuzione telefonando al numero verde 800.714071 (dal lunedì al venerdì dalle ore 08:00 alle 18:00), trasmettendo la richiesta a mezzo fax al numero 0438.964783 o via e-mail all'indirizzo [consegnadocumenti@apretigas.it](mailto:consegnadocumenti@apretigas.it).

Si precisa inoltre che le attività previste non devono in alcun modo ostacolare o interrompere il servizio di distribuzione del gas naturale alle utenze.

Infine, rispetto alle planimetrie allegate, per ovvie ragioni di sicurezza pubblica, si evidenzia l'esigenza che, nei riguardi delle stesse, vengano adottati gli accorgimenti necessari a garantirne la riservatezza rispetto a tutti quei soggetti terzi che non abbiano necessariamente a conoscerle, ai fini della progettazione e/o realizzazione delle opere di Vostra spettanza.

L'occasione è gradita per porgere distinti saluti.

Edigas S.p.A.

Allegato: Planimetrie rete

via P. Amedeo n. 32  
46100 Mantova  
tel. 0376 204 414  
fax 0376 366956  
acqua@provincia.mantova.it  
www.provincia.mantova.it

Area Tutela e Valorizzazione dell'Ambiente  
Servizio Acque, Suolo e Protezione Civile  
Ufficio Autorizzazioni allo Scarico – Verifiche VIA



Spett.le Ufficio d'Ambito  
Mantova

Oggetto: *“Collettore fognario in pressione di collegamento tra i depuratori di Marcaria, San Michele in Bosco e Campitello - Esame del Progetto Definitivo”* – Avvio del procedimento e Convocazione conferenza di servizi ex art. 14-bis L. 241/90 e s.m.i. – forma semplificata – modalità asincrona.

**Parere.**

In riferimento al Progetto Definitivo citato in oggetto, richiamata la nota di richiesta integrazioni inviata dalla scrivente Amministrazione in data 08/06/2022 P.G. n. 30985, nella quale si chiedeva alla Ditta:

1. di *“fornire un cronoprogramma riguardante i lavori di ampliamento e potenziamento del depuratore di Campitello, che, esclusi dalla presente progettazione, dovranno essere conclusi prima della demolizione degli impianti di Marcaria e San Michele in Bosco, previsti nel presente progetto”*;
2. *“qualora sia già stata valutata la necessità di attivare l'aggottamento della falda e sia stato individuato il punto di scarico, di inviare la seguente documentazione, al fine di rilasciare ad AqA s.r.l. l'atto autorizzativo all'interno del procedimento della Conferenza”*;

vista la nota AqA prot. n. 852 del 05/07/22, acquisita al P.G. n. 40581 del 15/07/2022, con la quale la ditta comunica che:

1. *“la conclusione del revamping del depuratore di Campitello, dal nostro piano degli investimenti, è stimata entro il 2024; pertanto la rete del collettore in oggetto sarà collegabile completamente non prima di tale periodo. I depuratori di Marcaria e S. Michele in Bosco si conferma che verranno dismessi e demoliti solo a revamping dell'impianto concluso”*;
1. *“per quanto riguarda le possibili acque emunte da impianto well point, si precisa che è un'eventualità che verrà verificata in corso d'opera; in tal caso verranno gestite le attività autorizzando preventivamente gli scarichi secondo la vostra prassi”*;

si comunica che nulla osta per quanto di competenza all'approvazione del progetto di cui si tratta.

Distinti saluti.

La Responsabile del Servizio P.O.  
(Lara Massalongo)

Referente per l'istruttoria: Dott. Alessandro Sganzerla: tel. 0376/204 414



**PROVINCIA DI MANTOVA**  
**Area 1 - APPALTI - PROVVEDITORATO - PATRIMONIO - SERVIZIO LAVORO**  
**UFFICIO PATRIMONIO**

Protocollo e data vedi segnatura  
Istruttore Geom. Novellini

PEC: [atomantova@legalmail.it](mailto:atomantova@legalmail.it)

Spett.le  
**AATO - Autorità dell'Ambito**  
**Territoriale Ottimale di Mantova**

c.a. Resp. del procedimento  
**Ing. Francesco Peri**

Anticipata per e-mail: [francesco.peri@atomantova.it](mailto:francesco.peri@atomantova.it)

**Oggetto:** Realizzazione dell'opera fognaria denominata "Collegamento fognario Marcaria – San Michele in Bosco – Campitello nel Comune di Marcaria". Comunicazione ufficio Patrimonio

Vista la Vs. comunicazione di avvio del procedimento prot. n. 850 del 07.06.2022, depositata agli atti della Provincia di Mantova in data 15/06/2022 prot. n. 2022/0033076, avente ad oggetto l'occupazione temporanea e l'asservimento di una porzione di terreno di proprietà della scrivente Provincia, identificato catastalmente nel Comune di Marcaria al fog. 34 mapp. 2.

Acquisito il parere del Dirigente dell'Area Lavori Pubblici e Trasporti della Provincia di Mantova.

Considerato che l'area suddetta è attualmente oggetto di valutazione da parte di questo ufficio e pertanto non è possibile concederne l'asservimento.

Per quanto di competenza dell'ufficio del patrimonio, al fine della realizzazione della vs. opera, si chiede di valutare lo spostamento della rete fognaria nel tratto in questione in fregio alla strada principale (SP78) anziché sul mapp. 2 (tratto del vecchio sedime della SP78).

Per informazioni e/o chiarimenti si prega di contattare l'Ufficio Patrimonio: geom. Daniele Novellini tel. 0376.204397 e-mail [daniele.novellini@provincia.mantova.it](mailto:daniele.novellini@provincia.mantova.it) – dr. Antonio Cattelani tel. 0376.204205 e-mail [antonio.cattelani@provincia.mantova.it](mailto:antonio.cattelani@provincia.mantova.it).

In attesa di vs. riscontro, Cordialmente.

**IL DIRIGENTE DELL'AREA**  
dr.ssa Gloria Vanz

*Documento informatico firmato digitalmente  
ai sensi dell'art. 21 del D.Lgs n. 82/2005 e ss.mm.ii*

**Provincia di MANTOVA**

Via Principe Amedeo, 32 - 46100 Mantova - Tel. 0376/204.205 o 0376/204.397 – Fax 0376/204.707  
[www.provincia.mantova.it](http://www.provincia.mantova.it) - e-mail: [patrimonio@provincia.mantova.it](mailto:patrimonio@provincia.mantova.it)



Ministero della Cultura

SOPRINTENDENZA ARCHEOLOGIA, BELLE ARTI E PAESAGGIO  
PER LE PROVINCE DI CREMONA, LODI E MANTOVA  
- MANTOVA -

Mantova, 01/09/2022

Alla c.a. AATO Mantova  
[atomantova@legalmail.it](mailto:atomantova@legalmail.it)

Lettera inviata solo tramite e-mail  
SOSTITUISCE L'ORIGINALE  
ai sensi art. 43, comma 6, DPR 445/2000

E.p.c.

Prot. n. 8306

Allegati

Risposta a Vs prot. n.

del

Cl. 34.43.01

ns prot. n. 5176

del 28/05/2022

Fasc. MN\_31

**Oggetto:** MARCARIA (MN). Collettore fognario in pressione di collegamento tra i depuratori di Marcaria, San Michele in Bosco e Campitello, con demolizione degli impianti di Marcaria e San Michele in Bosco. Convocazione conferenza di servizi ex art. 14-bis L. 241/90 e s.m.i.- forma semplificata - modalità asincrona. Prescrizioni di tutela archeologica

Con riferimento a quanto in oggetto, esaminato il progetto relativo all'opera, considerate le conoscenze sull'insediamento antico nell'area, questa Soprintendenza chiede che tutti i lavori di scavo siano effettuati con l'assistenza di operatori archeologi.

Tale assistenza dovrà essere eseguita sotto la direzione scientifica di questo Ufficio, ai sensi dell'art. 88 del D.Lgs. n.42/2004, e materialmente eseguita da ditta specializzata in ricerche archeologiche, con formale incarico e ad onere dell'Ente committente.

Si chiede di inviare a questa Soprintendenza il calendario dei lavori e il nominativo della ditta archeologica incaricata prima dell'inizio dell'intervento.

Restando a disposizione per eventuali chiarimenti, si ringrazia per la collaborazione e si porgono cordiali saluti.

IL SOPRINTENDENTE

dott. Gabriele Barucca

Il responsabile dell'istruttoria  
dott. Leonardo Lamanna



MINISTERO  
DELLA  
CULTURA

SOPRINTENDENZA ARCHEOLOGIA BELLE ARTI E PAESAGGIO PER LE PROVINCE DI CREMONA, LODI E MANTOVA

Piazza G. Paccagnini, 3 - 46100 Mantova - tel. (+39) 0376 1709686

PEC: [mbac-sabap-mn@mailcert.beniculturali.it](mailto:mbac-sabap-mn@mailcert.beniculturali.it) - PEO: [sabap-mn@beniculturali.it](mailto:sabap-mn@beniculturali.it)

C. F. 93071950203



energy to inspire the world

Spett.

*AATO MANTOVA*

Cremona 02/09/2022  
Prot. CRE/223/2022/NP  
EAM53253

P.zza Sordello, 43  
46100 MANTOVA

c.a. Ing. Francesco Peri

**Oggetto: Collettore fognario in pressione di collegamento tra i depuratori di Marcaria, San Michele in Bosco e Campitello, con demolizione degli impianti di Marcaria e San Michele in Bosco.** Esame del progetto Definitivo ai sensi dell'Art. 158-bis del d.lgs.152/2006 comma 1 e dell'Art. 48 comma 2 lettera j-bis della L.R. n. 26 del 12/12/2003 e s.m.i. – Convocazione Prot. 803 del 26/05/2022.

Con riferimento alla Vostra PEC Prot. n. 1097 del 15/07/2022,

Vi comunichiamo che, sulla base della documentazione progettuale da Voi inoltrata, è emerso che le opere ed i lavori in oggetto NON interferiscono con impianti di proprietà della scrivente Società.

Ad ogni buon fine, in considerazione della peculiare attività svolta dalla scrivente Società, inerente il trasporto del gas naturale ad alta pressione, è necessario, qualora venissero apportate modifiche o varianti al progetto analizzato, che la scrivente Società venga nuovamente interessata affinché possa valutare eventuali interferenze del nuovo progetto con i propri impianti in esercizio.

Si evidenzia, infine, che in prossimità degli esistenti gasdotti nessun lavoro potrà essere intrapreso senza una preventiva autorizzazione della scrivente Società e che, in difetto, Vi riterremo responsabili di ogni e qualsiasi danno possa derivare al metanodotto, a persone e/o a cose.

Distinti Saluti.

Business Unit Asset Italia



Trasporto

Centro di Cremona

Manager

Paolo Graziani

snam rete gas S.p.A.  
Centro di Cremona  
Via Milano, 7 - Cap 26100 – Cremona  
Tel. centralino 0372/23675  
Fax 0372/26405

[www.snam.it](http://www.snam.it) Pec: [centrocremona@pec.snam.it](mailto:centrocremona@pec.snam.it)

Chiama Prima di Scavare numero verde (800.900.010)

snam rete gas S.p.A.

Sede legale: San Donato Milanese (MI), Piazza Santa Barbara, 7

Capitale sociale Euro 1.200.000.000,00 i.v.

Codice Fiscale e iscrizione al Registro Imprese della CCIAA

di Milano, Monza Brianza, Lodi n. 10238291008

R.E.A. Milano n. 1964271, Partita IVA n. 10238291008

Società soggetta all'attività di direzione e coordinamento di snam S.p.A.

Società con unico socio



Mantova, 12 ottobre 2022

Prot. n. 1242

Riferimento interno: ing. Ravanini Nicola

Spett.

**Azienda Speciale Ufficio d'Ambito  
della Provincia di Mantova**

Piazza Sordello, 43

46100, Mantova

PEC [atomantova@legalmail.it](mailto:atomantova@legalmail.it)

Oggetto: integrazione volontaria per la rettifica della pratica paesaggistica a procedura semplificata n. 25/2022 del "collettore fognario in pressione di collegamento tra i depuratori di Marcaria, San Michele in Bosco e Campitello, con demolizione degli impianti di Marcaria e San Michele in Bosco" (Mantova) – CUP I71B21000070007

Spettabile AATO,

premesse:

- che in data 2 settembre 2022 è stata rilasciata l'autorizzazione paesaggistica n. 25/2022 (prot. 1695), a cura del Parco Oglio Sud, sulla scorta del progetto definitivo trasmesso in AATO in data 16 maggio 2022 (nostro prot. 632);
- che in data 4 luglio 2022 il Comune di Marcaria ha chiesto lo spostamento del sollevamento "P1" all'interno dell'area dell'esistente impianto di depurazione di Marcaria (loro prot. 9345);
- che la richiesta del ricollocamento del sollevamento "P1", fatta dal Comune di Marcaria, è pervenuta in AqA srl con mail del 14 settembre 2022, e pertanto dopo aver già ottenuto l'autorizzazione paesaggistica a cura del Parco Oglio Sud,

per conciliare alla richiesta del Comune di Marcaria si trasmette la presente integrazione volontaria, che include gli elaborati specifici che modificano il progetto definitivo, al fine di risolvere l'incongruenza creata con la richiesta di spostamento del sollevamento "P1" all'interno dell'area delle "Torbriere di Marcaria".

Gli elaborati, inclusa anche la revisione della Vinca, sono scaricabili dal seguente link:

<https://drive.google.com/file/d/1bsfQGnkXjzvA16vBKmOcuc1Z-i1kEZSp/view?usp=sharing>

Rimanendo a disposizione per qualsiasi ulteriore chiarimento, si coglie l'occasione per porgere cordiali saluti e si resta in attesa del provvedimento finale a conclusione della conferenza di servizi.

Il Responsabile unico del procedimento

Pesente Giovanna

**Firmato digitalmente da:  
PESENTE GIOVANNA**

**Data: 12/10/2022 11:04:13**



AqA s.r.l.  
Soggetta a direzione  
e coordinamento di  
Tea s.p.a. SB


via Talierno, 3  
46100 Mantova  
T 0376 412.1  
[aqapec@legalmail.it](mailto:aqapec@legalmail.it)  
[aqamantova.it](http://aqamantova.it)

C.S. € 3.377.518,00 i.v.  
C.F. P.I. R.I. 02484440207  
REA CCIAA MN 256702

**INTEGRAZIONE VOLONTARIA PER LA RETTIFICA DELLA PRATICA PAESAGGISTICA A PROCEDURA SEMPLIFICATA N. 25/2022 DEL "COLLETTORE FOGNARIO IN PRESSIONE DI COLLEGAMENTO TRA I DEPURATORI DI MARCARIA, SAN MICHELE IN BOSCO E CAMPITELLO, CON DEMOLIZIONE DEGLI IMPIANTI DI MARCARIA E SAN MICHELE IN BOSCO" (MANTOVA) – CUP I71B21000070007**

ELENCO ELABORATI:

|                         |                                                           |
|-------------------------|-----------------------------------------------------------|
| REVISIONE AREA TORBIERE | Planimetria di progetto AREA 1 e AREA 2                   |
|                         | Planimetria di progetto AREA 7 e AREA 8                   |
|                         | Planimetria di progetto AREA 9 e AREA 10                  |
|                         | Sezioni di scavo e ripristini finali                      |
|                         | Tipologico stazione di sollevamento P1 - Piante e Sezioni |
|                         | Relazione paesaggistica semplificata                      |
| REVISIONE VINCA         | Tavola 1 - Inquadramento territoriale del progetto        |
|                         | Tavola 2 - Carta degli habitat di interesse comunitario   |
|                         | Relazione tecnica - Valutazione di Incidenza Ambientale   |



Autorità  
dell'Ambito  
Territoriale  
Ottimale  
di Mantova



**Prot. n. 1599 del 19/10/2022**

**Trasmessa ½ P.E.C.**

Mantova, 19/10/2022

Spett.le. AqA S.r.l.  
Via Taliercio, 3  
46100 Mantova (MN)

**OGGETTO:** “COLLETTORE FOGNARIO IN PRESSIONE DI COLLEGAMENTO TRA I DEPURATORI DI MARCARIA, SAN MICHELE IN BOSCO E CAMPITELLO, CON DEMOLIZIONE DEGLI IMPIANTI DI MARCARIA E SAN MICHELE IN BOSCO” – Progetto Definitivo.

**Richiesta integrazioni - Documentazione necessaria per Conferenza di Servizi in modalità sincrona**

Spett.le Gestore,

facendo seguito alla documentazione ricevuta in data 12/10/2022 e acquisita agli atti con prot. n. 1543 del 12/10/2022, sentiti gli Uffici del Parco Oglio Sud e a seguito dell'esame delle integrazioni, si chiede di inviare a questa Azienda Speciale tutta la documentazione necessaria per l'esame del Progetto di Variante da parte del Parco Oglio Sud e della Soprintendenza, comprensivi della domanda di Autorizzazione Paesaggistica, della domanda di Valutazione di Incidenza, dei diritti di Segreteria di € 40 per l'istruttoria del Parco e la Marca da bollo di € 16.

Solo con tale documentazione sarà possibile effettuare la convocazione della Conferenza di Servizi in modalità sincrona e ottenere per tempo le autorizzazioni necessarie degli Enti interessati.

Distinti saluti

**IL DIRETTORE**  
*(Ing. Francesco Peri)*

*Documento informatico firmato digitalmente ai sensi del testo unico D.P.R. 28 dicembre 2000, n. 445, del D.Lgs. 7 marzo 2005, n. 82 e norme collegate, il quale sostituisce il testo cartaceo e la firma autografa.*





Mantova, 2 novembre 2022

Prot. n. 1348

Riferimento interno: ing. Ravanini Nicola

Spett.

**Azienda Speciale Ufficio d'Ambito  
della Provincia di Mantova**

Piazza Sordello, 43

46100, Mantova

PEC [atomantova@legalmail.it](mailto:atomantova@legalmail.it)

Oggetto: completamento dell'integrazione volontaria (nostro prot. 1242 del 12 ottobre 2022) per la rettifica della pratica paesaggistica a procedura semplificata n. 25/2022 del "collettore fognario in pressione di collegamento tra i depuratori di Marcaria, San Michele in Bosco e Campitello, con demolizione degli impianti di Marcaria e San Michele in Bosco" (Mantova) – CUP I71B21000070007

Spettabile AATO,

ad integrazione della nostra comunicazione del 12 ottobre 2022, con protocollo n. 1242, si allega la documentazione richiesta dal Parco Oglio Sud:

- A. Versamento dei diritti di segreteria;
- B. Dichiarazione di assolvimento di imposta di bollo;
- C. Modulo di istanza di autorizzazione paesaggistica con "procedimento semplificato";
- D. Elaborati della pratica paesaggistica con variazione parziale del tracciato sulla strada provinciale di Marcaria e ricollocamento del sollevamento fognario nei pressi del depuratore di Marcaria;
- E. Elaborati di revisione della VincA a seguito delle modifiche progettuali di cui al punto D.

Gli elaborati dei punti D ed E sono scaricabili al seguente link:

<https://drive.google.com/file/d/1bsfQGnkXjzvA16vBKmOcuc1Z-j1kEZSp/view?usp=sharing>

Rimanendo a disposizione per qualsiasi ulteriore chiarimento, si coglie l'occasione per porgere cordiali saluti e si resta in attesa del provvedimento finale a conclusione della conferenza di servizi.

Il Responsabile unico del procedimento

Presente Giovanna

**Firmato digitalmente da:**

**PESENTE GIOVANNA**

**Data: 02/11/2022 12:50:11**



AqA s.r.l.  
Soggetta a direzione  
e coordinamento di  
Tea s.p.a. SB

via Taliercio, 3  
46100 Mantova  
T 0376 412.1  
[aqapec@legalmail.it](mailto:aqapec@legalmail.it)  
[aqamantova.it](http://aqamantova.it)

C.S. € 3.377.518,00 i.v.  
C.F. P.I. R.I. 02484440207  
REA CCIAA MN 256702



PARCO REGIONALE OGLIO SUD  
Piazza Donatore del Sangue, 2  
26030 Calvatone (CR)  
C.F. 90002650191

UFFICIO TECNICO  
ufficiotecnico@ogliosud.it

**DECRETO n° 15/2022**

Prot. n. 2208

Calvatone, 24 novembre 2022

Spett.le AATO di Mantova  
Piazza Sordello, 43  
46100 Mantova  
[atomantova@legalmail.it](mailto:atomantova@legalmail.it)

Spett.le AqA S.r.l.  
Via Tagliercio, 3  
40100 Mantova  
[agapec@legalmail.it](mailto:agapec@legalmail.it)

e p.c.  
Spett.le Provincia di Mantova  
Servizio Energia, Parchi e Natura VIA-VAS  
Via Principe Amedeo, 32  
46100 Mantova  
[provinciadimantova@legalmail.it](mailto:provinciadimantova@legalmail.it)

Spett.le Regione Lombardia  
Direzione Generale Ambiente e Clima  
Piazza Città di Lombardia, 1  
20124 Milano  
[ambienteclima@pec.regione.lombardia.it](mailto:ambienteclima@pec.regione.lombardia.it)

Spett.le Comune di Marcaria,  
Via Crispi, 81  
46010 Marcaria (MN)

Oggetto: Parere di Valutazione di Incidenza relativa alle modifiche del progetto denominato "Collettore fognario in pressione di collegamento tra i depuratori di Marcaria, San Michele in Bosco e Campitello, con demolizione degli impianti di Marcaria e San Michele" - in Comune di Marcaria (MN) a seguito della Conferenza dei Servizi ex art. 14-bis L.241/50 e s.m.i. – forma semplificata – modalità asincrona Prot. 803 del 26/05/2022 e ai successivi atti di proroga



IL DIRETTORE

PRESO ATTO

Della richiesta di espressione del parere di competenza ai sensi dell'art. 25 bis della L.R. n. 86/83 e s.m.i. pervenuta in data 03/11/2022 protocollo n. 1683, dall'Autorità dell'Ambito Territoriale Ottimale (AATO) di Mantova per conto della società AqA S.r.l. e assunta al protocollo di questo Parco in data 03/11/2022 n. 2068.

VISTI

La legge regionale 30/11/1983 n° 86;

Il Decreto Legislativo n° 267/2000;

La legge regionale 05/12/2008 n° 31;

La legge regionale 04/08/2011 n° 12;

La legge regionale 17/11/2016 n° 28;

Il DPR n. 357 dell'8/09/1997 "Regolamento recante l'attuazione della Direttiva 92/43/CEE relativa alla conservazione degli habitat naturali e seminaturali, nonché della flora e della fauna selvatiche" e ss.mm.ii.;

La DGR n. 7/14106 dell'8/08/2003 "Elenco dei proposti siti di importanza comunitaria, ai sensi della Direttiva 92/43/CEE per la Lombardia, individuazione dei soggetti gestori e modalità procedurali per l'applicazione della valutazione d'incidenza";

La DGR 10/4429 del 30/11/2015 "Adozione delle Misure di Conservazione relative a 154 Siti Rete Natura 2000, ai sensi del D.P.R. 357/97 e s.m.i. e del D.M. 184/2007 e s.m.i. e proposta di integrazione della Rete Ecologica Regionale per la connessione ecologica tra i Siti Natura 2000 lombardi";

L'Intesa, ai sensi dell'articolo 8, comma 6, della legge 5 giugno 2003, n. 131, tra il Governo, le regioni e le Province autonome di Trento e Bolzano sulle Linee guida nazionali per la valutazione di incidenza (VInCA) - Direttiva 92/43/CEE "HABITAT" articolo 6, paragrafi 3 e 4 (Rep. atti n. 195/CSR);

La D.G.R. 11/4488 del 29 marzo 2021 "Armonizzazione e semplificazione dei procedimenti relativi all'applicazione della Valutazione di Incidenza per il recepimento delle Linee guida nazionali oggetto dell'Intesa sancita il 28 novembre 2019 tra il Governo, le Regioni e le Province autonome di Trento e di Bolzano" (e relativa modulistica);

La DGR 11/5523 del 16/11/2021 recante "Aggiornamento delle Disposizioni di cui alla D.G.R. 29 marzo 2021 - n. XI/4488 "Armonizzazione e semplificazione dei procedimenti relativi all'applicazione della Valutazione di Incidenza per il recepimento delle Linee guida nazionali oggetto dell'Intesa sancita il 28 novembre 2019 tra il Governo, le Regioni e le Province autonome di Trento e di Bolzano" (e relativa modulistica)";

CONSIDERATO

che questo Ente è chiamato a esprimere il proprio parere ai sensi dell'art. 25 bis della L.R. n. 86/83 e s.m.i., in qualità di ente gestore della Zona di Protezione Speciale IT20B0401 "Parco Oglio Sud" e della ZSC IT 20B0005 "Torbiere di Marcaria";

VISTA

l'istanza presentata dall'Autorità dell'Ambito Territoriale Ottimale (AATO) di Mantova per conto della società AqA S.r.l. in data 03/11/2022 protocollo n. 1683, e assunta al protocollo di questo Parco in data 03/11/2022 n.



2068 con la quale si chiede a questo Ente la richiesta di espressione del parere di competenza ai sensi dell'art. 25 della L.R. n. 86/83 e s.m.i. per il progetto denominato "Collettore fognario in pressione di collegamento tra i depuratori di Marcaria, San Michele in Bosco e Campitello, con demolizione degli impianti di Marcaria e San Michele" ; considerato inoltre che il progetto sopra menzionato è in parte contenuto nel Sito Natura 2000 ZPS IT20B0401 "Parco Regionale Oglio Sud" e nel Sito ZSC IT20B0005 "Torbiere di Marcaria"; di cui il Parco dell'Oglio Sud è l'Ente Gestore;

#### VISTE

Le modifiche apportate al progetto denominato "Collettore fognario in pressione di collegamento tra i depuratori di Marcaria, San Michele in Bosco e Campitello, con demolizione degli impianti di Marcaria e San Michele" a seguito dei pareri e delle prescrizioni presentate dagli Enti convocati alla Conferenza dei Servizi ex art. 14-bis L.241/50 e s.m.i. – forma semplificata – modalità asincrona Prot. 803 del 26/05/2022 e ai successivi atti di proroga;

#### CONSIDERATI

il Piano di Gestione della ZPS IT20B0401 (approvato con Deliberazione dell'Assemblea Consortile n. 15 del 16 marzo 2011), il Piano di Gestione della ZSC IT20B0005 (approvato con Deliberazione dell'Assemblea Consortile n. 13 del 16 marzo 2011), e il Regolamento Unico dei Piani di Gestione dei SIC e della ZPS (approvato con Deliberazione dell'Assemblea Consortile n. 18 del 16 marzo 2011) del Parco dell'Oglio Sud;

#### ESAMINATA

la documentazione trasmessa dal Proponente, costituita da:

- Valutazione di Incidenza Ambientale - Relazione tecnica;
- Relazione paesaggistica semplificata;
- Tavola 1 – Inquadramento territoriale del progetto;
- Tavola 2 – Carta degli habitat di interesse comunitario.

#### CONSIDERATO CHE

Facendo riferimento alla "Valutazione d'Incidenza Ambientale – Relazione tecnica", redatta dall'Ing. Matteo Cantagalli (Studio ALFA S.p.a.) e collaboratori, si evincono le seguenti informazioni relative alle modifiche apportate al singolo intervento "P1":

- i principali fattori perturbativi sono i medesimi individuati nell'ipotesi progettuale precedente:
  - D02.09 – altre forme di trasporto dell'energia e di linee di servizio (inclusi acquedotti);
  - E05 – Aree per lo stoccaggio di materiali, merci, prodotti;
  - G01.03 – Attività con veicoli motorizzati;
  - G05.11 – Lesioni o morte da impatti con infrastrutture o veicoli;
  - H04 – Inquinamento atmosferico e inquinanti aerodispersi;
  - H05.01 – Presenza di immondizia e altri rifiuti solidi;
  - H06.01 – Inquinamento da rumore e disturbi sonori.
- Le fasi esecutive e la logistica di cantiere (da definire nel dettaglio in fase esecutiva) sono le medesime definite per il progetto antecedente, nello specifico:
  - delimitazione aree di intervento (apposizione di recinzioni modulati in rete elettrosaldata su plinti in cls);
  - apposizione di segnaletica stradale in corrispondenza dei punti di accesso alle aree interessate dai lavori secondo normativa vigente in merito ai lavori su strada.



- I potenziali impatti in fase di cantiere sono i medesimi previsti per il progetto precedente:
  - eliminazione temporanea del cotico erboso e della vegetazione di invasione;
  - calpestio dei mezzi meccanici nelle aree di lavorazione;
  - occupazione temporanea di suolo nelle aree di stoccaggio di materiali e rifiuti;
  - demolizione dell'impianto di depurazione di Marcaria e riconversione a coltivo delle aree precedentemente occupate dai manufatti della rete e dell'impianto;
  - eventuale perdita di individui di specie animali per movimento mezzi;
  - disturbo temporaneo alla fauna per inquinamento atmosferico;
  - disturbo temporaneo alla fauna per fonoinquinamento,
  - dal punto di vista dei potenziali impatti sulla vegetazione l'intervento "P1" interessa esclusivamente un seminativo posto nella parte settentrionale del sito ZSC IT20B0005 "Torbiere di Marcaria". Un secondo impatto diretto che si genera in fase di cantiere è legato al passaggio di mezzi e macchinari che determina un aumento delle emissioni in atmosfera di sostanze inquinanti. Gli effetti sulla vegetazione sono di varia natura e dipendono dal tipo di sostanze inquinanti in gioco (gas di scarico, residui di oli minerali, sostanze di abrasione).
  - tra i potenziali effetti sulla fauna vi è la perdita di qualche individuo per schiacciamento a carico di specie terrestri poco mobili, criptiche o ad abitudini fossorie quali invertebrati non volatori, anfibi, rettili, roditori e insettivori. Potenziale disturbo temporaneo a tutte le specie faunistiche presenti nell'area di cantiere per inquinamento atmosferico provocati dalle attività con veicoli motorizzati e a causa del disturbo costituito dall'alterazione temporanea del clima acustico locale.
  - Nello studio di incidenza sono stati considerati come recettori sensibili agli impatti esclusivamente le specie animali ed in particolare gli uccelli, di seguito l'elenco dei potenziali bersagli:
    - Uccelli: *Acrocephalus arundinaceus*, *Acrocephalus melanopogon*, *Acrocephalus palustris*, *Acrocephalus scirpaceus*, *Alcedo atthis*, *Aquila clanga*, *Ardea cinerea*, *Ardea purpurea*, *Ardeola ralloides*, *Asio flammeus*, *Aythya nyroca*, *Botaurus stellaris*, *Caprimulgus europaeus*, *Casmerodius albus*, *Ciconia ciconia*, *Ciconia nigra*, *Circus aeruginosus*, *Circus cyaneus*, *Circus macrourus*, *Circus pygargus*, *Cisticola juncidis*, *Egretta garzetta*, *Emberiza schoeniclus*, *Falco columbarius*, *Falco peregrinus*, *Falco vespertinus*, *Hieraetus pennatus*, *Himantopus himantopus*, *Ixobrychus minutus*, *Lanius collurio*, *Lanius minor*, *Locustella luscinioides*, *Lullula arborea*, *Milvus migrans*, *Milvus milvus*, *Nycticorax nycticorax*, *Pandion haliaetus*, *Pernis apivorus*, *Philomachus pugnax*, *Pluvialis apricaria*, *Porzana parva*, *Porzana porzana*, *Rallus aquaticus*, *Remiz pendulinus*, *Spatula querquedula*, *Sterna albifrons*, *Sterna hirundo*, *Sylvia nisoria*, *Tachybaptus ruficollis*, *Tringa glareola*;
    - Anfibi: *Pelobates fuscus insubricus*, *Rana latastei*, *Triturus carnifex*;
    - Invertebrati: *Cerambyx cerdo*, *Lycaena dispar*, *Ophiogomphus cecilia*, *Osmoderma eremita*;
    - Rettili: *Emys orbicularis*.
  - Il disagio sarà da considerarsi relativo in quanto limitato alla fase diurna e il numero di macchinari impiegati contemporaneamente sarà limitato, oltre che, naturalmente, transitorio poiché legato esclusivamente alla fase di cantiere.
- In fase di esercizio, invece, rispetto al progetto antecedente, si prevede un impatto peggiorativo in quanto la riconversione del terreno edificato in area coltiva, prima totale, con la modifica della localizzazione dell'intervento "P1" sarà parziale e, nello specifico, avrà una potenzialità ecologica limitata, a causa della presenza dell'impianto di sollevamento interrato e della rete di collegamento sotterranea. Il beneficio potenziale per le specie animali e vegetali che potrebbero ripopolare la superficie sarà quindi parziale.

#### PRESO ATTO

delle conclusioni dello Studio di Incidenza come di seguito: " *valutato che il progetto non interferisce direttamente con habitat di interesse comunitario e che gli impatti su habitat di specie dovuti alla realizzazione dell'opera sono di entità minima, limitati alla fase di cantiere e reversibili, è possibile concludere in maniera oggettiva che il progetto non determinerà incidenze significative, ovvero non pregiudicherà il mantenimento dell'integrità del sito Natura 2000 tenuto conto degli obiettivi di conservazione*".



## TANTO PREMESSO

Alla luce di quanto sopra, con la presente, ai sensi dell'art.5 del DPR n. 357 dell'8/09/1997 e ss.mm.ii. e delle DGR n. 11/4488 del 29 marzo 2021 e DGR 11/5523 del 16/11/2021;

## DECRETA

Recepite le premesse:

di esprimere, ai sensi dell'art. 25 bis della L.R. n. 86/83 s.m.i. e dell'art. 5 del D.P.R. n. 357/97 e s.m.i., per quanto di competenza, PARERE FAVOREVOLE circa la Valutazione di Incidenza delle modifiche al progetto denominato "Collettore fognario in pressione di collegamento tra i depuratori di Marcaria, San Michele in Bosco e Campitello" non ritenendo che l'attuazione di tali modifiche possano arrecare significativa incidenza negativa sull'integrità della ZPS IT20B0401 "Parco Regionale Oglio Sud" e della ZSC IT20B0005 "Torbiera di Marcaria", con specifico riferimento agli obiettivi di conservazione di habitat e specie ivi presenti;

a condizione che:

- le aree per il deposito dei materiali (in particolare degli inerti e detriti che potrebbero provocare dispersione di polvere) non potranno essere collocate nei pressi delle zone umide della Torbiera di Marcaria e/o della vegetazione igrofila;
- la recinzione di cantiere nelle aree interne o prossime ai Siti Natura 2000 dovrà essere adeguatamente schermata con reti antipolvere al fine di contenere il propagarsi della polvere e dei rumori;
- i mezzi di cantiere dovranno viaggiare possibilmente coperti e puliti, in modo da non disperdere polveri e materiali lungo il tragitto;
- le principali operazioni di scavo, movimento terra, betonaggio, nonché quelle a maggior impatto acustico, dovranno essere svolte al di fuori dei mesi di riproduzione delle specie potenzialmente presenti (marzo - luglio);
- le terre e rocce da scavo e altri materiali di risulta dovranno essere conferiti in discarica autorizzata, eventuale terreno da recuperare in sito dovrà essere stoccato in sicurezza e movimentato senza comportare sollevamento polvere o danni all'ecosistema della torbiera, fluviale e perfluviale;
- durante la posa delle tubature della rete fognaria nelle aree limitrofe ai corpi idrici è necessario prestare la massima attenzione nell'utilizzo di strumenti potenzialmente inquinanti anche solo in maniera accidentale;
- vengano effettuate le analisi dei terreni interessati dalle infrastrutture del depuratore, al fine di evidenziare la presenza di eventuali sostanze inquinanti;
- **a fini compensativi si preveda il posizionamento di una centralina di allacciamento alla rete elettrica in concomitanza con la sbarra d'entrata per la gestione dell'area protetta da parte dell'Ente gestore.**

Il presente Decreto verrà trasmesso all'Autorità dell'Ambito Territoriale Ottimale (AATO) di Mantova, alla società AqA S.r.l., alla Provincia di Mantova, al Comune di Marcaria e alla Regione Lombardia;

Avverso il presente provvedimento, è esperibile ricorso al TAR competente per luogo nei termini di 50 (sessante) giorni o, in alternativa, ricorso straordinario al Capo dello Stato nei termini di 120 (centoventi) giorni, entrambi decorrenti alla data di notifica o comunicazione dell'atto o della piena conoscenza di esso.

IL DIRETTORE

Dott. Carlo Primo Brambilla

Documento firmato digitalmente ai sensi dell'art. 21 del D.lgs. n. 82/2005 e s.m.i.

Responsabile del procedimento: geometra Giorgio Tenca



**PROVINCIA DI MANTOVA**  
*Area Lavori Pubblici e Trasporti*  
*Servizio Progettazione Stradale, Ponti e Strutture Complesse*

Mantova, lì 24.11.2022

A mezzo PEC

Prot. Area LL.PP.TT. n. 1.122/2022

Istruttore: *arch. Paolo Agosti*

Spett.le **A.A.T.O.**  
Piazza Sordello n. 43  
46100 Mantova  
alla c.a. del Direttore  
**Ing. Francesco Peri**  
PEC : [atomantova@legalmail.it](mailto:atomantova@legalmail.it)  
E p.c. al Responsabile del Servizio Unico Espropri, Concessioni e  
pubblicità stradali, autoparco della Provincia di Mantova  
Dr. A. Flora  
e-mail: [andrea.flora@provincia.mantova.it](mailto:andrea.flora@provincia.mantova.it)  
E p.c. al Responsabile del Servizio Gestione e Manutenzione stradale  
della Provincia di Mantova  
I.D.T. Lorenzo Bettoni  
e-mail: [lorenzo.bettoni@provincia.mantova.it](mailto:lorenzo.bettoni@provincia.mantova.it)

Oggetto: Progetto definitivo del collettore fognario in pressione di collegamento tra i depuratori di Marcaria, San Michele in Bosco Campitello - Conferenza di Servizi ex art.14 bis L. 241/90 e s.m.i. in modalità sincrona

**Parere di competenza sugli aspetti viabilistici**

Vista l'indizione in data 03.11.2022 della Conferenza di Servizi in oggetto, assunta al protocollo provinciale al P.G. n. 2022/60199 del 03.11.2022, con la quale si chiede a questa Area LL.PP.TT. di esprimere il proprio parere sul Progetto Definitivo dell'opera in oggetto.

Esaminati gli elaborati allegati all'istanza.

Richiamato l'Atto di Concessione – Nulla osta Prot. n. 60630/22 del 16.11.2022 – Autorizzazione n. SF22254/22 (Reg. Atti) - del Servizio Unico Espropri, Concessioni e Pubblicità Stradali, Autoparco di quest'Area LL.PP.TT., allegato al presente quale parte integrante e sostanziale.

Acquisite e condivise le condizioni e prescrizioni alla realizzazione dell'intervento in oggetto contenute nel suddetto Atto.

Considerata l'impossibilità a presenziare alla suddetta Conferenza, indetta per il giorno 06.12.2022, a causa di precedenti impegni di servizio.

Tutto ciò premesso questo Servizio Progettazione Stradale esprime, per quanto di competenza, **parere favorevole** al progetto in esame alle condizioni e prescrizioni indicate nell'Atto di Concessione – Nulla Osta soprarichiamato dell'Ufficio Concessioni.

Distinti saluti.

**Il Dirigente dell'Area LL.PP.TT.**

Ing. Antonio Covino

*Documento informatico firmato digitalmente ai sensi dell'art. 21 del D.Lgs n° 82/2005 e s.m.i.*

*Ref. istruttoria: arch. Paolo Agosti, Servizio Progettazione Stradale, tel. 0376.204390, e-mail: [paolo.agosti@provincia.mantova.it](mailto:paolo.agosti@provincia.mantova.it)*

*Allegati : Atto di Concessione – Nulla osta Prot. n. 60630/22 del 16.11.2022 – Autorizzazione n. SF22254/22 (Reg. Atti)*

Imposta di bollo assolta in modo virtuale – autorizzazione n° 76779/2010 del 04/10/2010 – Ag. Entrate Dir. Reg. Lombardia



**PROVINCIA DI MANTOVA**  
*Area Lavori Pubblici e Trasporti*  
**Servizio unico espropri, concessioni e pubblicità stradali, autoparco**

Mantova, 16.11.2022

Prot. n. 60630/22 P.G. Fascicolo n. 2022/11 13.03.56  
Autorizzazione n. SF22254/22 (Reg. Atti)

Istrutt. Pratica : geom. Fausto Falciroli  
Resp. Proced.: Dott. Andrea Flora

Spett.le AQA SRL  
Piazza Taliercio, 3 - Mantova  
46100 – **MANTOVA**  
[aqa@pec.teaspa.it](mailto:aqa@pec.teaspa.it)  
[nicola.ravanini@teaspa.it](mailto:nicola.ravanini@teaspa.it)

Spett.le Sindaco del Comune di MARCARIA  
46010 - **MARCARIA** (MN)  
[marcaria.mn@legalmail.it](mailto:marcaria.mn@legalmail.it)

Al Responsabile di Zona  
Sede

**OGGETTO:** *S.P. n. 56 - "Borgoforte - Marcaria", dal km 14+500 nel Comune di MARCARIA (MN), fuori centro abitato.*  
*S.P. n. 78 - "Ex Padana Inferiore", dal km 2+800 al km 3+100 nel Comune di MARCARIA (MN), fuori centro abitato.*  
*S.P. n. 78 - "Ex Padana Inferiore", dal km 3+100 al km 3+815 nel Comune di MARCARIA (MN), centro abitato.*  
*Concessione / Nulla Osta per posa infrastruttura sotterranea di rete fognaria in parallelismo/ attraversamento stradale con la T.O.C. e con metodo tradizionale.*

**ATTO DI CONCESSIONE – NULLA OSTA**

Esaminata l'istanza pervenuta in data 07.11.2022 con prot. gen. n. 60630/22, da:  
AQA SRL, con sede a MANTOVA, in Piazza Taliercio, 3 - Mantova, p.Iva 02484440207 ;

**VISTE** le autocertificazioni allegate all'istanza;

**ESAMINATI** gli elaborati tecnici allegati che danno conto della tipologia e delle caratteristiche dell'occupazione oggetto dell'istanza;

**PREMESSO** che:

- la normativa in materia prevede che il termine massimo di conclusione del procedimento in materia di occupazione suolo sulle strade provinciali o in fregio alle medesime è pari a 60 giorni dalla data di presentazione della domanda (art. 67 c. 4 del D.P.R. 16.12.1992 n. 495 "Regolamento del Codice della Strada"; art. 5, c. 1 del Regolamento Provinciale per l'applicazione del canone unico patrimoniale, approvato con D.C.P. n. 7 del 15/02/2021);

- il servizio concessioni effettua periodiche verifiche a campione sulla veridicità delle autocertificazioni acquisite nell'ambito dei procedimenti di occupazione suolo sulle strade provinciali o in fregio alle medesime mediante acquisizione di visure catastali, visure camerali, sopralluoghi a da parte dei responsabili di zona;



**DATO ATTO** che:

- sono state correttamente versate da parte dell'istante le spese di istruttoria e il costo per l'assolvimento virtuale dell'imposta di bollo;
- l'istanza è stata trattata nel rispetto dell'ordine cronologico di acquisizione delle domande relative a procedure della stessa tipologia;
- il procedimento, fatti salvi i termini di sospensione, è durato giorni 10
- si procederà alle verifiche a campione dei fatti, stati e qualità personali autocertificati/attestati nel modulo di domanda o ai sopralluoghi in sito, attraverso controlli successivi effettuati nella percentuale del 20% sui provvedimenti emessi ogni semestre;
- qualora dal controllo emerga la non veridicità del contenuto della dichiarazione, il dichiarante decade dai benefici eventualmente conseguenti al provvedimento emanato, sulla base della dichiarazione non veritiera. Si procederà inoltre alle conseguenti comunicazioni alle autorità competenti per l'accertamento dei reati previsti dalla legge (art. 76 del D.P.R. 445/2000);

**CONSIDERATO** che la disamina della richiesta e della documentazione prodotta ha evidenziato l'esistenza dei requisiti soggettivi e oggettivi previsti dal D.Lgs. 30.04.1992 n. 285 "Nuovo codice della strada" e dal D.P.R. 16.12.1992 n. 285 "Regolamento del Codice della strada" per il rilascio della concessione di occupazione di suolo sulle strade provinciali o in fregio alle medesime;

**RICHIAMATI**

- l'Atto Prot. Gen n° 4349 in data 31/01/2022 con il quale è stato conferito l'incarico dirigenziale dell'Area 5 Lavori Pubblici e Trasporti all' Ing. Antonio Covino, con decorrenza dal giorno 01.02.2022;
- il Provvedimento dirigenziale 20.10.2021 prot. n. 53993 di incarico al Dr. Andrea Flora sulla posizione organizzativa denominata "Servizio Unico Espropri, Concessioni e Pubblicità stradali, Autoparco";
- il Provvedimento Dirigenziale n. 53 del 02.02.2022, di conferimento delega firma in materia di concessioni e pubblicità stradali;

**DATO ATTO** che il Responsabile del Procedimento, individuato all'interno dell'Ente nella figura del Responsabile P.O. del Servizio unico espropri, concessioni e pubblicità stradali, autoparco della Provincia di Mantova, dr. Andrea Flora, attesta la regolarità del procedimento istruttorio;

**VISTI E RICHIAMATI**

- il vigente Regolamento provinciale sul procedimento amministrativo e sull'accesso ai documenti amministrativi;
- la legge 7 agosto 1990, n. 241 avente ad oggetto "Nuove norme in materia di procedimento amministrativo e di diritto di accesso ai documenti amministrativi";
- la D.G.P. 17.06.2010, n. 85 "Termine massimo dei procedimenti";
- la D.G.P. 28.12.2012, n. 186 "Atto di indirizzo sulla riduzione dei termini effettivi dei procedimenti";
- il D.P.R. 28.12.2000, n. 445 avente ad oggetto: "Testo unico delle disposizioni legislative e regolamentari in materia di documentazione amministrativa";
- il D.Lgs. 30.04.1992, n. 285 "Nuovo Codice della Strada" e succ. modifiche e integrazioni;
- il D.P.R. 16.12.1992, n. 495 "Regolamento di esecuzione e di attuazione del Nuovo Codice della Strada" e succ. modifiche e integrazioni;
- l'art. 1, commi da 816 a 836, della legge 27 dicembre 2019, n. 160 "Legge di bilancio 2020";
- il Regolamento Provinciale per l'applicazione del canone unico patrimoniale, approvato con D.C.P. n. 7 del 15/02/2021;
- le tariffe per l'applicazione del Canone Unico approvate con D.P. n. 18 del 25/02/2021 e n. 40 del 23.03.2021, successivamente confermate con D.P. 122 del 12/10/2021;

**DATO ATTO** che per il presente provvedimento non sussistono situazioni, neppure potenziali, di conflitto di interesse, in capo al responsabile del procedimento che adotta il provvedimento finale, all'istruttore e ai titolari degli uffici competenti ad adottare i pareri, le valutazioni tecniche, gli atti endoprocedimentali (art.6 bis della legge n. 241/1990 come introdotto dall'art.1 comma 41 della L.190/2012");

*il Responsabile del Servizio unico espropri, concessioni e pubblicità stradali, autoparco*

**C O N C E D E**

- *la realizzazione, in fregio alla S.P. n. 56 - "Borgoforte - Marcaria" nel Comune di MARCARIA (MN), fuori centro abitato, di quanto segue:*

intervento:

- POSA COLLETTORE FOGNARIO IN PRESSIONE IN PARALLELISMO SOTTERRANEO CON LA T.O.C. in fascia di rispetto per una lunghezza di m 2660,00 circa, dal km 14+500 al km 17+160 in destra, come indicato negli elaborati grafici allegati all'istanza sopra richiamata;

- POSA TUBAZIONE SOTTERRANEA DI RETE FOGNARIA IN ATTRAVERSAMENTO STRADALE CON LA T.O.C, al km 17+160 come indicato negli elaborati grafici allegati all'istanza sopra richiamata;

- *la realizzazione, in fregio alla S.P. n. 78 - "Ex Padana Inferiore" nel Comune di MARCARIA (MN), fuori centro abitato, di quanto segue:*

intervento:

- POSA COLLETTORE FOGNARIO IN PRESSIONE IN PARALLELISMO sotterraneo per una lunghezza di m 300,00 circa, dal km 2+800 al km 3+100 in sinistra come indicato negli elaborati grafici allegati all'istanza sopra richiamata.

Rilascia inoltre  
NULLA OSTA

- *alla realizzazione, in fregio alla S.P. n. 78 - "Ex Padana Inferiore" nel Comune di MARCARIA (MN), centro abitato, di quanto segue:*

intervento:

- POSA COLLETTORE FOGNARIO IN PRESSIONE IN PARALLELISMO sotterraneo per una lunghezza di m 715,00 circa, dal km 3+100 al km 3+815 in sinistra come indicato negli elaborati grafici allegati all'istanza sopra richiamata.

Ai sensi dell'art. 22 del Regolamento Provinciale per l'applicazione del Canone unico patrimoniale di concessione, il presente atto comporta il pagamento a carico del concessionario del **canone per l'occupazione temporanea di cantiere** delle aree pubbliche destinate a cantiere.

|                                                                 |    |          |
|-----------------------------------------------------------------|----|----------|
| tariffa temporanea per strada prov. di tipo A                   | €  | 1,29     |
| misura tassabile area cantiere di m 40,00 x m 3,00              | mq | 120,00   |
| coeff. moltiplicatore sacrificio collettività                   |    | 1,10     |
| coeff. moltiplicatore per attività edilizia                     |    | 0,50     |
| coeff. moltiplicatore per periodo non inferiore a 1 mese        |    | 0,50     |
| numero giorni di occupazione                                    |    | 50       |
| determinazione canone (1,29 x 120,00 x 1,10 x 0,50 x 0,50 x 50) | €  | 2.128,50 |

**AMMONTARE DEL CANONE - Il Canone Unico dovuto per l'occupazione temporanea viene determinato in euro 2.128,50 (duemilacentotrentotto/50) come risultante dai conteggi sopra riportati.**

**PAGAMENTO DEL CANONE - Versamento del CANONE UNICO dovrà essere effettuato, entro 30 gg dalla data del presente atto, con una delle seguenti modalità: - bollettino c/c postale n. 13812466 intestato a "Provincia di Mantova - CANONE UNICO"; - bonifico su c/c postale IBAN IT35H0760111500000013812466 intestato a "Provincia di Mantova - CANONE UNICO"; - bonifico bancario IBAN IT92U0569611500000016000X44 intestato a "Provincia di Mantova - CANONE UNICO"; - direttamente presso la Cassa Economale della Provincia di Mantova, Via Principe Amedeo n.32 nei seguenti orari: Lunedì e Giovedì**

**8.30-12.30 e 14.30-17.00; Martedì, Mercoledì e Venerdì 8.30-12.30; - Servizio di PAGAMENTO ON LINE tramite carte di credito disponibile sul sito istituzionale dell'Amministrazione Provinciale.**

**L'attestazione di versamento dovrà indicare: Reg. Atti - anno di riferimento - Codice richiedente (cod. ric.).**

**OMESSO O TARDIVO PAGAMENTO DEL CANONE** - L'omesso pagamento totale o parziale del canone comporta il pagamento di una penale di importo pari al 20% dell'ammontare del canone dovuto e non versato. Il tardivo pagamento del canone comporta il pagamento di una penale di importo pari al 10% dell'ammontare del canone dovuto. Ai fini dell'applicazione delle predette penali si considera tardivo il pagamento effettuato entro il trentesimo giorno dalla data di scadenza; si considera omesso quello non effettuato oppure effettuato oltre il trentesimo giorno dalla data di scadenza. Sulle somme dovute e non versate a titolo di canone si applicano gli interessi moratori al tasso annuo previsto per gli interessi legali maggiorato di 2 punti percentuali.

**RECUPERO COATTIVO DEL CANONE** - La riscossione coattiva del canone e delle eventuali penali e interessi moratori regolarmente intimati al debitore viene effettuata secondo la procedura di cui al D.P.R. n. 602/1973 mediante la formazione di ruoli con le modalità previste dall'art. 69 del D.P.R. n. 43/1988 o con quella indicata dal R.D. n. 639/1910, ai sensi dell'art. 52 - comma 6 del D.Lgs. n. 446/1997.

*Il presente Atto è rilasciato fatti salvi i diritti di terzi, esclusivamente per quanto di competenza di quest'Ente e non esime l'Utente dall'obbligo di ottenere le altre eventuali autorizzazioni previste dalle leggi vigenti in merito al controllo ed alla sicurezza delle opere in oggetto.*

*L'installazione del/i cantiere/i temporaneo/i è/sono subordinato/i alle seguenti condizioni:*

- *caratteristiche e prescrizioni contenute negli artt. 20 e 21 del Codice della Strada e dagli artt. dal n. 30 al n. 43 del Regolamento di esecuzione e di attuazione del Nuovo Codice della Strada;*
- *per tutta la durata dei lavori dovrà essere esposta la segnaletica di cantiere prevista dal vigente Codice della Strada e dal Disciplinare Tecnico della Segnaletica Stradale Temporanea D.M. del 10.07.2002;*
- *eventuali ingombri "aerei" della corsia di marcia della S.P. n. 56 – S.P. n. 78 dovranno essere posti in opera ad un'altezza non inferiore ai 6,00 m dalla quota del piano stradale;*
- *durante le fasi di approntamento e sgombero del cantiere non dovrà essere arrecato intralcio alla circolazione stradale;*
- *l'area occupata per ogni intervento non dovrà superare le dimensioni indicate nelle tavole allegate all'istanza;*
- *il periodo di occupazione è stato fissato per ogni intervento come da documentazione allegata all'istanza, qualora – per circostanze eccezionali – fosse necessario un ulteriore periodo per il completamento dei lavori, dovrà essere inviata richiesta di proroga allo scrivente ufficio;*
- *siano fatti salvi i diritti di terzi;*
- *dovrà essere posizionata la segnaletica prevista dal C.d.S. con particolare attenzione alla segnaletica notturna;*
- *dovranno essere apposte, al fine di garantire il transito in sicurezza dei pedoni, idonea segnaletica e adeguata protezione atte ad impedire la caduta di detriti sul marciapiede e sul manto stradale, nonché a garantire il passaggio pedonale;*
- *non dovrà essere danneggiato il manto stradale.*

*Si precisa inoltre che questo Ente declina ogni responsabilità per eventuali incidenti o danni a cose o persone causati dalla presenza del cantiere.*

## **MODALITÀ DI ESECUZIONE E RIPRISTINI**

### **ART. 1**

- l'attraversamento eseguito con metodo della T.O.C., o similari, dovrà essere realizzato ad una profondità di non meno di 1,50 m dalla quota bitumato, e le buche di spinta e di arrivo **dovranno essere poste all'esterno della carreggiata della S.P. n. 56 / S.P. n. 78;**

- **il parallelismo in carreggiata** dovrà essere eseguito in centro corsia con taglio della pavimentazione con sega a disco, lo scavo sarà realizzato adottando uno scavo a sezione a T a pareti verticali, con le seguenti caratteristiche:

- larghezza dello scavo a sezione obbligata non inferiore a cm 60 e di profondità variabile secondo la necessità di posa delle tubazioni;
- altezza dello scavo di sbancamento di almeno 60 cm;
- larghezza dello scavo di sbancamento non meno di 30 cm per parte, in modo da avere una lunghezza in sommità non inferiore a 1,20 m.

Il materiale di scavo, se non riutilizzabile, dovrà essere trasportato a rifiuto, o ad un impianto di trattamento, ed il riempimento dovrà essere eseguito con i seguenti spessori e materiali, a partire dalla quota di fondo scavo:

- bauletto di protezione in sabbia di altezza compresa tra i 30 e 40 cm, per il contenimento integrale del tubo;

- sottofondazione in mistone di altezza variabile;
  - sottofondo in misto cementato di 30 cm (dosaggio cls 60 Kg/m<sup>3</sup>);
  - **la pavimentazione verrà ricostruita con la stesura di uno strato finale di 12 cm di binder, ad assestamento avvenuto, stagione climatica permettendo, si procederà alla fresatura di 5 cm per (metà carreggiata) e per tutto il tratto interessato dai lavori ed alla stesa di tappeto d'usura di 5 cm tenendo presente che le quote a lavoro finito non dovranno essere superiori a quelle attuali, inoltre dovrà essere ripristinata tutta la segnaletica orizzontale mancante a seguito dei lavori. Il tutto dovrà avvenire nel rispetto dei termini di cui al successivo paragrafo;**
- **gli scavi per attraversamento** verranno eseguiti, previo taglio della pavimentazione con sega a disco, adottando uno scavo a sezione a T a pareti verticali, con le seguenti caratteristiche:
- larghezza e profondità dello scavo a sezione obbligata variabili secondo la tipologia e le dimensioni delle tubazioni da posare in opera;
  - altezza dello scavo di sbancamento di almeno 60 cm;
  - larghezza dello scavo di sbancamento non meno di 30 cm per parte, in modo da avere una lunghezza in sommità non inferiore a 1,20 m.
- Il materiale di scavo, se non riutilizzabile, dovrà essere trasportato a rifiuto, o ad un impianto di trattamento, ed il riempimento dovrà essere eseguito con i seguenti spessori e materiali, a partire dalla quota di fondo scavo:
- bauletto di protezione in sabbia di altezza compresa tra i 30 e 40 cm, per il contenimento integrale del tubo;
  - sottofondazione in mistone di altezza variabile;
  - fondazione in misto cementato di 30 cm (dosaggio cls 60 Kg/m<sup>3</sup>)
  - **la pavimentazione verrà ricostruita con la stesura di uno strato finale di 12 cm di binder con il ripristino di tutta la segnaletica orizzontale mancante a seguito dei lavori, ad assestamento avvenuto, stagione climatica permettendo, si procederà alla fresatura di 5 cm per m 5,00 prima e dopo la sezione di scavo ed alla stesa di tappeto d'usura di 7 cm tenendo presente che le quote a lavoro finito non dovranno essere superiori a quelle attuali, inoltre dovrà essere ripristinata tutta la segnaletica orizzontale mancante a seguito dei lavori;**
- i pozzetti se previsti in progetto dovranno essere eseguiti fuori dalla carreggiata e comunque non dovranno costituire pericolo od intralcio alla circolazione stradale;
  - i fronti di scavo dovranno essere lasciati aperti solo per il tempo necessario all'esecuzione delle opere ed immediatamente richiusi; Il materiale di scavo verrà asportato a rifiuto e sostituito con materiali aridi (sabbia - ghiaia naturale) ben costipati;
  - dovrà essere ripristinata tutta la segnaletica orizzontale mancante a seguito di eventuali lavori;
  - in corrispondenza dei punti di rottura del manto stradale, per l'apertura di pozzetti sotto asfalto e/o apertura buche, la pavimentazione stradale verrà ricostruita mediante posa di emulsione bituminosa e/o nastro sigillante per il raccordo a pareggio della superficie perimetrale di giuntura;
  - di fondamentale importanza risulta la provata consultazione della cartografia della rete gas, da parte del Committente/Richiedente la concessione, dell'opera interferente, al fine di accertare la presenza o meno di tubazioni gas nel luogo interessato dai lavori. A tale scopo occorre che il medesimo si coordini con l'Unità Tecnica Italgas Reti competente, il cui recapito è di seguito riportato: Unità Tecnica Italgas Reti – Lombardia Est – via Ettore Andreis, 74 25015 Desenzano del Garda (BS) – n° Fax U.T. 030.91211104 – PEC: [utlombardiaest@pec.italgasreti.it](mailto:utlombardiaest@pec.italgasreti.it)
  - durante l'esecuzione dei lavori siano apposte le regolari segnalazioni di lavori in corso, sia nelle ore diurne che notturne, come previste dal vigente Codice della Strada;
  - la suindicata AQA SRL, con sede a MANTOVA, in Piazza Taliercio, 3 - Mantova, sarà responsabile per qualsiasi incidente o danno a cose e persone derivanti dall'esecuzione dei lavori;
  - dovrà essere verificato ed assicurato per i lavori di cui sopra e su tutta l'area interessata dagli interventi il perfetto smaltimento delle acque meteoriche e di scarico della strada con il mantenimento delle quote attuali delle banchine con eventuale risagomatura sia della scarpata con terreno vegetale che del fosso di raccolta acque meteoriche, sollevando pertanto questa Amministrazione sotto l'aspetto civile e penale per eventuali danni o incidenti a cose e persone a causa o conseguenti a ristagni di acqua sulla sede viaria o a franamenti e scoscendimenti della banchina.

**Si comunica che, qualora venisse verificata la mancata osservanza delle disposizioni e delle prescrizioni contenute nel presente atto, lo scrivente Servizio provvederà a sanzionare la ditta in indirizzo o l'impresa esecutrice dei lavori, in conformità a quanto previsto dall'art. 21 (Opere, depositi e cantieri stradali), comma 4 del Nuovo Codice della Strada, che prevede una sanzione amministrativa da Euro 868,00 a Euro 3.471,00.**

**Qualora vi sia la necessità, durante i lavori, di occupare la carreggiata stradale si autorizza tale occupazione e la relativa istituzione del senso unico alternato come previsto dall'art. 21 del Codice della Strada (D.Lgs. 30.04.1992 n. 285). In tale evenienza, il traffico dovrà essere regolato da impianto semaforico, integrato eventualmente da movieri nelle ore di massimo traffico o qualora sia necessario per garantire l'idoneo accumulo ed il successivo smaltimento del traffico veicolare. Per tutta la durata dei lavori dovrà essere esposta la segnaletica di cantiere prevista dal vigente Codice della Strada e dal Disciplinare Tecnico della Segnaletica Stradale Temporanea D.M. del 10/07/2002. Inoltre, qualsiasi danno a cose o persone, causato e/o derivante dai suddetti lavori, sarà a carico del richiedente sollevando nel contempo da ogni responsabilità la Provincia di Mantova e i suoi funzionari;**

**Si rilascia altresì parere favorevole all'emissione, da parte del Comune di MARCARIA (MN), dell'eventuale Ordinanza relativa all'istituzione di un senso unico alternato, nel periodo interessato dai lavori, come previsto dagli artt. 6 e 7, comma 4, lettera b, del vigente Codice della Strada (D.L.vo n° 285 del 30/04/1992), qualora i lavori la richiedano, alle seguenti condizioni:**

- **la circolazione dovrà essere regolata da un impianto semaforico, integrato eventualmente da movieri nelle ore di massimo traffico o qualora sia necessario per garantire l'idoneo accumulo ed il successivo smaltimento del traffico veicolare;**
- **dovrà essere posizionata la segnaletica prevista dal C.d.S. e dal Disciplinare Tecnico della Segnaletica Stradale Temporanea D.M. del 10.07.2002 con particolare attenzione alla segnaletica notturna;**
- **al termine di ogni giornata lavorativa la strada dovrà essere liberata da qualsiasi ostacolo derivante dai lavori in oggetto.**

La Provincia di Mantova sarà ritenuta sollevata ed indenne da qualsiasi pretesa o molestia anche giudiziaria, che per dato e fatto della presente potessero provenire da terzi, intendendosi che quanto in oggetto viene assentito senza pregiudizio dei terzi stessi.

La Provincia di Mantova si riserva la facoltà di richiedere quelle varianti di dettaglio o aggiunte che, senza alterare le caratteristiche essenziali dell'opera, fossero ritenute opportune nell'interesse della proprietà stradale e del transito.

La presente non vincola ad alcuna servitù la strada, nella quale potranno essere introdotte varianti tanto nel suo andamento planimetrico che altimetrico senza che AQA SRL, con sede a MANTOVA, in Piazza Taliercio, 3 - Mantova, in indirizzo possa accampare diritti di sorta, restando al contrario tenuta ad eseguire tutte quelle modifiche che in conseguenza si rendessero necessarie.

**Codesta AQA SRL, con sede a MANTOVA, in Piazza Taliercio, 3 - Mantova, rimane unica responsabile, sia civilmente che penalmente, dei danni che eventualmente venissero arrecati alla proprietà stradale compresi gli eventuali abbassamenti o fessurazioni sulla pavimentazione, od a terzi a causa di quanto assentito, rimanendo quindi, esplicitamente stabilito che resterà unica responsabile, a qualsiasi effetto, di eventuali incidenti, per tutta la durata del presente Atto.**

**I lavori dovranno essere ultimati entro 3 (tre) anni dalla data di rilascio della presente, pena la decadenza della stessa; la data di inizio lavori dovrà essere comunicata con 3 (tre) giorni lavorativi di anticipo all'indirizzo e-mail: [lorenzo.bettoni@provincia.mantova.it](mailto:lorenzo.bettoni@provincia.mantova.it). Al medesimo indirizzo e-mail dovrà essere tempestivamente comunicata la data di fine dei lavori.**

**Durante l'esecuzione dei lavori sarà vietato ingombrare la sede stradale con materiali mezzi ed attrezzi e dovranno essere osservate tutte quelle prescrizioni dettate dal Codice della Strada e dal Disciplinare Tecnico della Segnaletica Stradale Temporanea D.M. del 10.07.2002, in merito ai lavori di cui alla presente.**

Quanto sopra è accordato nei fini dei compiti di polizia stradale e nei limiti di diritto che competono a questa Amministrazione salvi ed impregiudicati diritti di terzi e il rispetto di tutte le leggi e disposizioni vigenti in materia.

Ulteriori informazioni o particolarità esecutive potranno essere impartite in loco dal personale di questa Provincia preposto alla sorveglianza e direzione dei lavori della strada provinciale interessata.

L'assistente tecnico responsabile di zona dovrà vigilare che i lavori e le prescrizioni contenute nella presente vengano scrupolosamente rispettate ed avrà ampia facoltà di sospendere i lavori se questi non saranno conformi alle prescrizioni stesse, dandone immediata informazione al proprio responsabile.

Il titolare del presente atto, prima di procedere allo svincolo di cauzioni o ritenute a garanzia effettuate alle Ditte appaltatrici per i lavori di cui all'oggetto, dovrà acquisire un attestato di conformità alle prescrizioni inerenti i ripristini rilasciato dalla Provincia dopo un sopralluogo effettuato dal proprio personale tecnico.

## ART. 2

La concessione/nulla osta ha durata di 20 (venti) anni a decorrere dalla data del presente atto e può essere revocato o modificato in qualsiasi momento, dalla autorità competente di questo Ente, per sopravvenuti motivi di

pubblico interesse o di tutela della sicurezza stradale senza che debba essere corrisposto alcun indennizzo ed inoltre, qualora per comprovata esigenza della viabilità si renda necessario modificare o spostare, su apposite sedi messe a disposizione dell'ente proprietario della strada, le opere e gli impianti, oggetto del presente atto, l'onere relativo allo spostamento o protezione/camiciamento dell'impianto è a carico del concessionario.

#### ART. 3

La concessione/nulla osta si ritiene e resta a tutto rischio e pericolo del richiedente e la Provincia non sarà mai, né verso di lui né verso altri responsabile in alcun modo per qualunque fatto o danno derivabile a chicchessia in dipendenza o per effetto totale o parziale dell'opera stessa. Anzi il richiedente si impegna a tenere sempre e completamente sollevata la Provincia per danni, molestie e spese che le potessero derivare direttamente o indirettamente, per effetto totale o parziale del presente atto.

#### ART. 4

Ai sensi dell'art. 22 del Regolamento Provinciale per l'applicazione del Canone Unico Patrimoniale di concessione, il presente atto comporta il pagamento a carico del concessionario del canone per l'occupazione di spazi e aree pubbliche stabilito con il metodo così detto "a utenza", di cui all'art. 63, comma 2 lett. f) punti 1), 2), 3) e 4) del Decreto Leg.vo n. 446/97.

Tutte le spese inerenti e conseguenti al presente atto, comprese quelle di registrazione in caso d'uso, rimangono a carico del concessionario.

#### ART. 5

Per quanto non previsto e contemplato nel presente Atto si fa riferimento alla normativa locale e nazionale vigente in materia.

La presente viene inviata al Sindaco del Comune in indirizzo per i conseguenti adempimenti.

Si informa che tutti i dati raccolti nell'ambito del presente procedimento vengono trattati in base a quanto previsto nel Regolamento Generale sulla Protezione dei Dati (Regolamento UE 2016/679 del Parlamento Europeo e del Consiglio del 27/04/2016, applicabile a far data dal 25/05/2018) e del D.lgs. 30 giugno 2003 n. 196 (tuttora in vigore per le parti non in contrasto con il suddetto Regolamento). Titolare del trattamento è la Provincia di Mantova, con sede in Mantova, Via Principe Amedeo n. 30-32.

### **IL RESPONSABILE DEL SERVIZIO**

**Dott. Andrea Flora**

*documento informatico firmato digitalmente ai sensi dell'art.21 del D.Lgs. n° 82/2005 e ss.mm.ii.*



Mantova, 05 dicembre 2022

Prot. n. 1621/GC/vm  
Pratica n. P00118 del 2022  
(riferimento da citare nella risposta)

Istruttore pratica: Veronica Marin

Spett. le  
Autorità dell'Ambito Territoriale Ottimale  
Ufficio d'Ambito della Provincia di Mantova  
Piazza Sordello, 43  
46100 MANTOVA

e p.c. **Comune di Marcaria**  
Ufficio Protocollo  
Via F. Crispi, CM  
Marcaria MN

**Oggetto:** risposta alla vostra richiesta di parere tecnico relativamente alle opere denominate "Collettore fognario tra i depuratori di Marcaria, San Michele in Bosco e Campitello, con demolizione degli impianti di Marcaria e San Michele in Bosco" nel Comune di Marcaria (MN).

#### PARERE TECNICO

Esaminata la pratica n. **P00118** del **2022** presentata al Gruppo TEA spa SB tramite il Portale Servizi Tecnici in data 10/11/2022;

Visti:

- la tipologia di parere richiesto: **Parere tecnico per conferenze di servizi**;
- il grado di progettazione eseguito: **Definitivo**;
- gli elaborati planimetrici e le relazioni tecniche allegate alla pratica;
- i singoli pareri espressi dai tecnici delle società del Gruppo relativamente alle reti e/o servizi gestiti dalle stesse nel/nei Comune/i in oggetto, che si riportano in allegato;

Il personale coinvolto del Gruppo TEA spa SB

#### ESPRIME I SEGUENTI PARERI

| Parere                            | Esito                                    |
|-----------------------------------|------------------------------------------|
| Parere su Fognature e Depurazione | Favorevole                               |
| Parere su Acquedotto              | Favorevole                               |
| Parere su Illuminazione Pubblica  | Favorevole con prescrizione obbligatoria |

I lavori dovranno avere inizio entro un anno dal rilascio della presente, pena la decadenza della stessa, e la data di inizio lavori dovrà essere comunicata in anticipo tramite mail al seguente indirizzo: [pareri@teaspa.it](mailto:pareri@teaspa.it)

Si fa presente che, secondo la procedura prevista per la realizzazione delle opere di pertinenza del Gruppo TEA spa SB, a fine lavori l'esecutore è tenuto a:

1. predisporre e georeferenziare i rilievi planialtimetrici delle reti posate e fornire i rilievi fotografici delle medesime. In mancanza di tali rilievi, su richiesta del Gruppo TEA spa SB, l'esecutore dovrà



teaspa.it

Tea s.p.a.  
Società Benefit

via Talierno, 3  
46100 Mantova  
T 0376 412.1  
info@teaspa.it  
direzione@pec.teaspa.it

C.S. € 73.402.672,00 i.v.  
C.F. P.I. R.I. 01838280202  
REA CCIAA MN 21253



eseguire a proprie spese saggi sulle tratte più significative della nuova rete costruita e produrre gli as-built delle reti posate;

- II. consegnare i certificati di conformità e di collaudo dei materiali posati forniti dal costruttore;
- III. consegnare una “dichiarazione di ultimazione dei lavori”, unitamente alla “dichiarazione di esecuzione a perfetta regola d’arte” dei lavori eseguiti.

Quanto richiesto ai punti di cui sopra dovrà essere consegnato al Gruppo TEA spa SB utilizzando il portale servizi tecnici (<http://pst.teaspa.it/pst/> → presa in gestione reti).

L’occasione è gradita per porgere distinti saluti.

Il Responsabile Patrimonio  
Giacomo Cigognetti





**AQA SRL - PARERE NEI RIGUARDI DELLA RETE FOGNARIA**

Nulla da rilevare.

Per qualsiasi informazione o chiarimento potete contattare direttamente il sig. Melara Vito (cell. 348 0708158).

**AQA SRL - PARERE NEI RIGUARDI DELLA RETE ACQUA POTABILE**

Nulla da rilevare.

Per qualsiasi informazione o chiarimento potete contattare direttamente il sig. Melara Vito (cell. 348 0708158).

**TEA RETELUCE SRL - PARERE NEI RIGUARDI DELL'IMPIANTO DI ILLUMINAZIONE PUBBLICA**

Si rileva la presenza di interferenze con infrastrutture interrato di illuminazione pubblica, intersecanti la nuova linea/condotta in progetto.

Qualora la presenza di infrastrutture esistenti di illuminazione pubblica non sia compatibile con la realizzazione delle nuove opere, per la risoluzione delle interferenze si faccia riferimento al paragrafo "DISPOSIZIONI RELATIVE AGLI SPOSTAMENTI/RIMOZIONI".

Segnaliamo che operazioni eseguite in prossimità di linee elettriche, realizzate da personale non qualificato, possono dar luogo a disservizi e/o situazioni di pericolo. In particolare, possono comportare interruzione del servizio, rischi di elettrocuzione, o mettere a repentaglio l'incolumità personale di soggetti che si trovino ad operare sugli stessi.

**DISPOSIZIONI RELATIVE AGLI SPOSTAMENTI/RIMOZIONI**

Per poter procedere con lo spostamento e /o rimozione uno o più componenti che costituiscono impianti esistenti gestiti da Tea Reteluce, il soggetto richiedente dovrà inoltrare a Tea Reteluce s.r.l. apposita domanda scritta per la valutazione dei costi.

Le opere verranno eseguite direttamente da Tea Reteluce S.r.l.

Lo schema da utilizzare per la domanda, con specificazione della documentazione necessaria alla presentazione della richiesta di spostamento/rimozione per impianti di illuminazione pubblica, è presente sul portale servizi tecnici del sito <http://www.teaspa.it/>.

Per qualsiasi informazione o chiarimento potete contattare direttamente il sig. Zanonato Luca (cell. 349 7307654).

---

Si ricorda di inviare la documentazione necessaria utilizzando esclusivamente il Portale Servizi Tecnici all'indirizzo <http://pst.teaspa.it/pst/>



*Ministero della cultura*

SOPRINTENDENZA ARCHEOLOGIA BELLE  
ARTI E PAESAGGIO PER LE PROVINCE DI  
CREMONA, LODI E MANTOVA

-MANTOVA-

*Mantova*, si veda intestazione digitale

*A*

Parco Regionale Oglio Sud  
ogliosud@pec.it

*Prot. n.* si veda intestazione digitale

risposta a vs. prot. 2161/22 del 16-11-2022

ns. prot. 11030 del 16-11-2022

*Class* 34.43.01

*Fusc.* 2022/MN\_31

*Oggetto:* **MARCARIA (MN)** – Fg. 34 mappale 142

Ambito soggetto a tutela paesaggistica in base all'art. Art 142 del D.Lgs. n. 42/2004 e ss.mm.ii

**Realizzazione di collettore fognario in pressione di collegamento tra i depuratori di Marcaria, San Michele in Bosco e Campitello, con demolizione degli impianti di Marcaria e San Michele. Variante all'autorizzazione paesaggistica n. 25/2022 del 02/09/2022**

Parere vincolante ai sensi dell'art. 146, comma 5 del D.Lgs 22 gennaio 2004, n. 42 e s.m. e i. recante il Codice dei beni culturali e del paesaggio e D.P.R. 31/2017.

Richiedente: AqA S.r.l.

Con riferimento alla richiesta acquisita al protocollo d'Ufficio n. 11030 del 16/11/2022, inoltrata da parte dell'Ente in indirizzo a seguito dell'attivazione delle procedure relative all'acquisizione del parere vincolante ai sensi dell'art. 11, comma 5 del D.P.R. 31/2017 di compatibilità paesaggistica del progettato intervento, da realizzarsi in area sottoposta alle disposizioni della Parte Terza - Beni paesaggistici del citato D.Lgs. 42/2004;

Visto il Decreto n. 6820 del 03.07.2009, il Decreto n. 9447 del 23.09.2009 e il Decreto n. 14545 del 30.12.2009 della Direzione Generale Territorio e Urbanistica della Regione Lombardia con cui l'Ente è stato ritenuto idoneo all'esercizio delle funzioni paesaggistiche ad esso attribuite anche successivamente alla data indicata all'art. 159, comma 1 del D.lgs 22 gennaio 2004, n. 42 e s.m.e i.;

Esaminata la documentazione trasmessa dall'Ente, vista la Relazione paesaggistica di cui al D.P.C.M. 12 dicembre 2005 e vista la relazione illustrativa degli accertamenti compiuti dall'Amministrazione in indirizzo ai sensi dell'art. 146, comma 7 del D.Lgs. 42/2004;

Preso atto del parere espresso dalla Commissione per il Paesaggio espresso con seduta del 15/11/2022, e ritenuto di condividere in parte le valutazioni in esso contenute;

Tutto ciò richiamato e premesso questa Soprintendenza, per quanto di propria competenza, ai sensi dell'Art. 11, comma 7 e 8 del D.P.R. 31/2017 esprime **PARERE FAVOREVOLE con prescrizioni** circa la compatibilità delle opere rispetto al contesto di riferimento ed ai valori paesaggistici oggetto di protezione.

Al termine dell'esame istruttorio, pur valutando ammissibile l'intervento proposto, si ritiene che, poiché le opere si inseriscono in un'area paesaggisticamente rilevante e al fine di migliorare le caratteristiche dell'intervento e l'inserimento delle opere nell'ambito sottoposto a tutela, debbano essere osservate le condizioni di seguito elencate:

- **L'impianto di sollevamento in progetto P1 sia ubicato in posizione tale da limitarne l'impatto percettivo e vincolare il meno possibile l'inserimento dell'area nel contesto paesaggistico di riferimento. Ad esempio, esso sia posizionato a ridosso dell'angolo nord-orientale dell'area del depuratore da smaltire;**
- **La recinzione non sia prevista o sia prevista limitandone l'estensione allo stretto necessario, al fine di consentire una maggiore integrazione dell'area al contesto. La recinzione sia eseguita senza cordoli al piede, con montanti in legno;**
- **Tutti gli spazi aperti siano a verde.**

Restano salve le competenze delle autorità preposte a vigilare sull'osservanza delle norme urbanistiche vigenti. Sono fatti altresì salvi gli obblighi derivanti dal D.lgs. 22 gennaio 2004 n. 42 e dalle altre disposizioni di legge in ordine ai beni interessati dall'intervento in questione.

Restano salvi i diritti di terzi.

P.C.

IL SOPRINTENDENTE  
dott. Gabriele Barucca



MINISTERO  
DELLA  
CULTURA

SOPRINTENDENZA ARCHEOLOGIA BELLE ARTI E PAESAGGIO PER LE PROVINCE DI CREMONA, LODI E MANTOVA

piazza Paccagnini, 3 – 46100 Mantova – tel. (+39) 0376 1709686

PEC: mbac-sabap-mn@mailcert.beniculturali.it

PEO: sabap-mn@beniculturali.it

**VERBALE CONFERENZA DI SERVIZI IN MODALITA' SINCRONA AI SENSI EX ART. 14-BIS L. 241/90 E S.M.I. IN VIA TELEMATICA DEL 06 DICEMBRE 2022 – Ore 10**

**OGGETTO: Collettore fognario in pressione di collegamento tra i depuratori di Marcaria, San Michele in Bosco e Campitello, con demolizione degli impianti di Marcaria e San Michele in Bosco. Esame del progetto Definitivo ai sensi dell'Art. 158-bis del d.lgs.152/2006 comma 1 e dell'Art. 48 comma 2 lettera j-bis della L.R. n. 26 del 12/12/2003 e s.m.i.**

Presenti:

**ATO Mantova:** *Ing. Francesco Peri – Ing. Michele Bernini – Ing. Elisa Panizzi*

**AQA S.r.l.:** *Ing. Nicola Ravanini*

**Parco Regionale Oglio Sud:** *Direttore Carlo Brambilla – Geom. Giorgio Tenca*

**Consorzio di Bonifica Territori del Mincio:** *Direttore Ing. Massimo Galli*

L'Ing. Peri introduce l'argomento della Conferenza di servizi dell'incontro convocato al fine della risoluzione di alcuni elementi discordanti tra alcuni parere espressi dagli Enti competenti nell'ambito della precedente conferenza di Servizi in modalità asincrona.

Viene data lettura del parere pervenuto dalla Soprintendenza, assunto agli atti con Prot. n. 1895 del 06/12/2022, dal quale emergono le seguenti prescrizioni:

- L'impianto di sollevamento in progetto P1 sia ubicato in posizione tale da limitarne l'impatto percettivo e vincolare il meno possibile l'inserimento dell'area nel contesto paesaggistico di riferimento. Ad esempio, esso sia posizionato a ridosso dell'angolo nord-orientale dell'area del depuratore da smaltire;
- La recinzione non sia prevista o sia prevista limitandone l'estensione allo stretto necessario, al fine di consentire una maggiore integrazione dell'area al contesto. La recinzione sia eseguita senza cordoli al piede, con montanti in legno;
- Tutti gli spazi aperti siano a verde.

Prende la parola l'Ing. Ravanini di AqA spiegando che l'impianto di depurazione rimarrà in funzione fino al completamento dell'impianto di rilancio verso la fognatura. Per questo motivo il sollevamento P1 è previsto in corrispondenza dei letti di essiccamento dei fanghi. Lo spostamento nell'area a nord-est è limitato dalla presenza del fossato perimetrale. La soluzione è comunque fattibile con la posa di palancole e/o tombinature temporanee del fosso durante le operazioni di cantiere.

Il Parco non rileva nessun elemento ostativo e approva la soluzione dello spostamento nell'area a nord-est. Al termine della CdS Sincrona trasmetterà ad ATO la comunicazione di rilascio dell'Autorizzazione Paesaggistica e, alla ricezione della marca da bollo, invierà l'Atto finale ad ATO e Gestore.



Interviene l'Ing. Galli che, anche se non di propria competenza, osserva come l'impianto dovrebbe essere posizionato ad una distanza tale dal fossato da non impedirne le operazioni di manutenzione e pulizia.

Prende la parola l'Ing. Ravanini che, esaminando le planimetrie, conferma la possibilità di lasciare gli spazi necessari.

Interviene ora l'Ing. Bernini di ATO che dà lettura dei pareri pervenuti nel corso della Conferenza di servizi e di seguito riepilogati:

*Pareri rilasciati nell'ambito della Conferenza di servizi asincrona*

- 5° Reparto Infrastrutture Ufficio B.C.M. Prot. n. 810 del 27/05/2022
- Consorzio di bonifica Territori del Mincio Prot. n. 823 del 31/05/2022
- EDIGAS S.p.A. Prot. n. 892 del 14/06/2022
- Comune di Marcaria Prot. n. 1031 del 04/07/2022
- A.T.S. Val Padana Prot. n. 1094 del 15/07/2022
- Provincia di Mantova – Ufficio Autorizzazioni allo scarico/Verifiche VIA Prot. n. 1126 del 21/07/2022
- TEA S.p.A. SB Portale Servizi Tecnici Prot. n. 1181 del 01/08/2022
- Provincia di Mantova – Ufficio Patrimonio Prot. n. 1246 del 12/08/2022
- Parco Regionale Oglio Sud Prot. n. 1316 del 30/08/2022
- Soprintendenza Archeologica, Belle Arti e Paesaggio per le Province di Cremona, Lodi e Mantova Prot. n. 1335 del 02/09/2022
- SNAM Rete Gas – Centro di Cremona Prot. n. 1535 del 11/10/2022;

*Pareri rilasciati nell'ambito della Conferenza di servizi sincrona*

- Parco Regionale Oglio Sud Prot. n. 1813 del 24/11/2022
- Provincia di Mantova – Area lavori pubblici e trasporti Prot. n. 1828 del 25/11/2022
- TEA S.p.A. SB Portale Servizi Tecnici Prot. n. 1874 del 06/12/2022
- Soprintendenza Archeologica, Belle Arti e Paesaggio per le Province di Cremona, Lodi e Mantova Prot. n. 1895 del 06/12/2022

Dall'analisi dei pareri pervenuti e a seguito delle valutazioni precedentemente esposte non emergono ulteriori elementi ostativi all'approvazione del progetto.

Nulla più avendo da discutere la conferenza si conclude alle ore 10,40.



PARCO REGIONALE OGLIO SUD  
Piazza Donatore del Sangue, 2  
26030 Calvatone (CR)  
C.F. 90002650191

UFFICIO TECNICO  
ufficiotecnico@ogliosud.it

Prot. n. 2273

Calvatone, 6 dicembre 2022

**Oggetto:** autorizzazione paesaggistica a procedura semplificata ai sensi dell'art. 146, comma 9, D.lgs. 22.01.2004 n. 42 e s.m.i. e dell'art. 11, D.P.R. 13/02/2017 n° 31, Allegato B – Intervento B.23 n° **38/2022**

Realizzazione di collettore fognario in pressione di collegamento tra i depuratori di Marcaria, San Michele in Bosco e Campitello, con demolizione degli impianti di Marcaria e San Michele.

Variante all'autorizzazione paesaggistica n. 25/2022 del 02/09/2022.

AqA S.r.l. - Istruttoria n 40/2022.

### Il Direttore

- Visto il D.Lgs. 22.01.2004 n. 42, codice dei beni culturali e del paesaggio e s.m.i.
- Vista la legge regionale 11.3.2005 n° 12.
- Vista la legge regionale 04/08/2011 n° 12.
- Vista la legge regionale 30/11/1983 n° 83.
- Vista la legge regionale 04/08/2011 n° 12.
- Vista la legge regionale 17/11/2016 n° 28.
- Visto il D.P.R. 13/02/2017 n° 31.
- Visto l'articolo 3 della legge regionale 31/03/2008, n. 31
- Visto il Piano Paesaggistico Regionale della Regione Lombardia, approvato con Delibera di Consiglio Regionale n, VIII/951 del 19 gennaio 2010.
- Considerato che la ditta **AqA S.r.l., con sede in Via Tagliercio, 3, Mantova c.f. 02484440207**, ha presentato, in data 03/11/2022 protocollo n. 1683 e assunta al protocollo di questo Parco in data 03/11/2022 n. 2068, istanza di rilascio dell'autorizzazione paesaggistica rubricata al n. 40/2022 relativa alla realizzazione di collettore fognario in pressione di collegamento tra i depuratori di Marcaria, San Michele in Bosco e Campitello, con demolizione degli impianti di Marcaria e San Michele - Variante all'autorizzazione paesaggistica n. 25/2022 del 02/09/2022, su terreni ricadenti in zona "Riserve naturali regionali" art. 28 delle Norme Tecniche di Attuazione del Piano Territoriale di Coordinamento del Parco Regionale Oglio Sud ed all'interno della Z.S.C IT20B0005 "Riserva naturale Torbiere di Marcaria" e della Z.P.S. IT20B0401 "Parco Regionale Oglio Sud".
- Visto il decreto di Valutazione di Incidenza n. 15/2022, rilasciato in data 24/11/2022, protocollo n. 2208.
- Accertato che le opere richieste rientrano tra quelle di competenza dei Parchi Regionali ai sensi dell'art. 80, comma 5 della richiamata legge regionale 11.3.2005 n° 12.
- Dato atto che l'intervento ricade in ambito assoggettato al vincolo di natura ambientale – paesaggistica di cui al D.Lgs. 22.01.2004 n. 42 Art.142, comma 1°, lettera f).
- Considerato che il tipo di intervento ricade tra quelli previsti dal D.P.R. 13 febbraio 2017, n° 31 "Regolamento recante individuazione degli interventi esclusi dall'autorizzazione paesaggistica o sottoposti a procedura autorizzatoria semplificata", pubblicato sulla G.U. n° 68 del 22/03/2017 (Intervento B.23).



- Considerato che il Parco Oglio Sud, con D.d.g. 03/07/2009 n° 6820, ha ottenuto il rinnovo della sub-delega per l'esercizio delle funzioni amministrative per il rilascio dell'autorizzazione paesaggistica, da parte della Regione, dopo la verifica della sussistenza dei requisiti di organizzazione e di competenza tecnico scientifica, ai sensi dell'art. 159, comma 1 del D.lgs 42/2004.
- Vista la Cartografia e le Norme Tecniche di Attuazione del Piano Territoriale di Coordinamento, così come approvato con D.G.R. VII/2455 in data 1.12.2000 e successive varianti approvate con D.G.R. 28.5.2002 n. 7/9150 con D.G.R. 19.03.2004 n. 7/16801, con D.G.R. 2.04.2008 n. 8/6955, con D.G.R. 22.12.2010 n. 9/1042 e con D.G.R. XI/6339 in data 02/05/2022.
- Visto il Piano di Settore "Riqualficazione Ambienti Naturali", approvato con deliberazione di Assemblea Consortile n° 31 del 29/11/2008.
- Tenuto conto del disposto dell'Art. 149, comma 1° lettere a) – b) – c) del D.Lgs. 22.01.2004 n. 42 (Interventi non soggetti ad autorizzazione).
- Dato atto che in data 08/11/2022 protocollo n. 2104 si è comunicato al richiedente l'avvio del procedimento ai sensi e per gli effetti della legge 07.08.1990 n. 241 s.m.i.
- Visto il parere della Commissione per il paesaggio, espresso in data 15/11/2022, allegato al presente atto, che recita:  
"Parere favorevole in quanto l'intervento è di notevole rilevanza pubblica e appare di scarso impatto paesaggistico. Il presente progetto introduce differenze rispetto al precedente, di maggior impatto ambientale, che saranno oggetto di richiesta compensativa in fase di valutazione di incidenza ambientale.  
Il presente parere viene espresso dalla commissione unicamente in funzione delle proprie competenze paesaggistiche, previste per legge, rimanendo salva ogni altra valutazione di regolarità urbanistica-edilizia-ambientale-sanitaria-idraulica, che dovrà essere espressa dagli enti competenti."
- Dato atto che in data 16/11/2022 protocollo n. 2161 è stata trasmessa alla Soprintendenza Archeologia Belle Arti e per il Paesaggio delle Province di Cremona, Lodi e Mantova, al fine di acquisirne il parere vincolante, la documentazione prevista dall'art. 11, comma 5, D.P.R. 13/02/2017 n° 31.
- Riscontrato che la suddetta documentazione è stata ricevuta dalla Soprintendenza Archeologia Belle Arti e per il Paesaggio delle Province di Cremona, Lodi e Mantova in data 16/11/2022;
- Visto il parere vincolante della Soprintendenza Archeologia, Belle Arti e Paesaggio per le Province di Cremona Lodi e Mantova, espresso in data 06/12/2022 prot. n. 11672 e assunto al protocollo del Parco il 06/12/2022 prot. n. 2271, allegato al presente atto, che recita:  
"Parere favorevole con prescrizioni circa la compatibilità delle opere sottoelencate rispetto al contesto di riferimento e ai valori paesaggistici oggetto di protezione.  
Al termine dell'esame istruttorio, pur valutando ammissibile l'intervento proposto, si ritiene che, poiché le opere si inseriscono in un'area paesaggisticamente rilevante e al fine di migliorare le caratteristiche dell'intervento e l'inserimento delle opere nell'ambito sottoposto a tutela, debbano essere osservate le condizioni di seguito elencate:
  - L'impianto di sollevamento in progetto P1 sia ubicato in posizione tale da limitare l'impatto percettivo e vincolare il meno possibile l'inserimento dell'area nel contesto paesaggistico di



riferimento. Ad esempio, esso sia posizionato a ridosso dell'angolo nord-orientale dell'area del depuratore da smaltire;

- La recinzione non sia prevista o sia prevista limitandone l'estensione allo stretto necessario, al fine di consentire una maggior integrazione dell'area al contesto. La recinzione sia eseguita senza cordoli al piede, con montanti in legno;
  - Tutti gli spazi aperti siano a verde.
- Accertato che le opere previste, sono conformi ai criteri di cui alla D.G.R. del 22/12/2011 n. 9/2727.

#### AUTORIZZA

la ditta AqA S.r.l., con sede in Via Tagliercio, 3, Mantova c.f. 02484440207, ad eseguire ai sensi dell'art. 146 comma 9, D.lgs. 22.01.2004 n. 42 e s.m.i. e dell'art. 11, D.P.R. 13/02/2017 n° 31, le opere in premessa citate.

Nell'esecuzione delle suddette opere devono essere osservate le seguenti prescrizioni:

- L'impianto di sollevamento in progetto P1 sia ubicato in posizione tale da limitare l'impatto percettivo e vincolare il meno possibile l'inserimento dell'area nel contesto paesaggistico di riferimento. Ad esempio, esso sia posizionato a ridosso dell'angolo nord-orientale dell'area del depuratore da smaltire;
- La recinzione non sia prevista o sia prevista limitandone l'estensione allo stretto necessario, al fine di consentire una maggior integrazione dell'area al contesto. La recinzione sia eseguita senza cordoli al piede, con montanti in legno;
- Tutti gli spazi aperti siano a verde.

Dispone che il presente provvedimento, venga trasmesso alla Regione Lombardia e al Comune di Marcaria e che lo stesso venga affisso all'Albo Pretorio per un periodo non inferiore a 15 giorni consecutivi.

Dà atto che:

- il presente provvedimento, ai sensi del D.Lgs. 22 gennaio 2004 art. 146, comma 4, ha durata quinquennale ed immediata efficacia e concerne unicamente il controllo previsto dal citato D.Lgs. 42/2004 non costituendo presunzione di legittimità del progetto sotto ogni altro diverso aspetto;
- ogni modifica al progetto approvato dovrà essere oggetto di una nuova autorizzazione paesaggistica e l'eventuale esecuzione di opere difformi, comporterà l'applicazione delle sanzioni amministrative previste dalla vigente legislazione;
- l'Amministrazione Comunale di Marcaria, sul cui territorio ricade l'intervento, nell'ambito dei poteri previsti dall'art. 27 del DPR 06/06/2001, n. 380, dovranno provvedere alla vigilanza sulla conformità delle opere a quanto autorizzato, riferendo allo scrivente Parco ogni eventuale difformità.

Contro il presente provvedimento è proponibile ricorso giurisdizionale avanti il T.A.R. della Lombardia (Brescia) secondo le modalità di cui alla legge n. 1034/1971, ovvero è ammesso il ricorso straordinario al capo dello Stato ai sensi del D.P.R. 1199/1971, rispettivamente entro 60 e 120 giorni dalla data di



avvenuta notificazione e/o altra forma di comunicazione che attesti comunque il ricevimento del presente provvedimento.

In base alle disposizioni contenute nel comma 12 dell'art. 146 del D.lgs. 42/2004, tale ricorso può essere promosso dalle associazioni portatrici d'interessi diffusi individuate ai sensi delle vigenti disposizioni di legge in materia ambiente e danno ambientale e da qualsiasi altro soggetto pubblico o privato che ne abbia interesse. Le sentenze e le ordinanze del Tribunale Amministrativo Regionale possono essere appellate dai medesimi soggetti, anche se non abbiano proposto ricorso di primo grado.

Il Direttore  
(Dott. Carlo Primo Brambilla)

In pubblicazione all'Albo Pretorio  
di questo Parco per g.g. 15  
dal                    al

Annotazioni:

Il Segretario

Dott. Carlo Primo Brambilla

Documento firmato digitalmente ai sensi dell'art. 21 del D.lgs. n. 82/2005 e s.m.i.

Responsabile del procedimento:  
geometra Giorgio Tenca



PARCO REGIONALE DELL'OGGIO SUD  
**COMMISSIONE PER IL PAESAGGIO**

Procedimento per rilascio dell'Autorizzazione a sensi art. 146 D.Lgs n. 42/2004  
Procedura semplificata ai sensi del D.P.R. 13/02/2017 n. 31 - Allegato B – Intervento B.23.

**SCHEDA DI VERIFICA DELLA COMPATIBILITA' PAESAGGISTICA E PARERE**

**Seduta del 15/11/2022 Istruttoria n° 40/2022**

**DATI DI PROGETTO**

**Protocollo** n° 2068 in data 03/11/2022

**Ubicazione:** Comune di Marcaria – Fg. 34 mappale 142

**Richiedente:** ditta AqA S.r.l.

**Opere:** Realizzazione di collettore fognario in pressione di collegamento tra i depuratori di Marcaria, San Michele in Bosco e Campitello, con demolizione degli impianti di Marcaria e San Michele.  
Variante all'autorizzazione paesaggistica n. 25/2022 del 02/09/2022.

**PARERE DELL'UFFICIO TECNICO**

**VERIFICHE PRELIMINARI**

- |                                                                                                                                                                                                   |                                                                    |
|---------------------------------------------------------------------------------------------------------------------------------------------------------------------------------------------------|--------------------------------------------------------------------|
| 1. L'Ufficio tecnico ha accertato che l'opera ricade in ambito individuato dall'art. 134 del D.Lgs n. 42/2004 s.m.i: <i>parchi e riserve nazionali o regionali, art. 142, comma 1, lettera f)</i> | SI <input checked="" type="checkbox"/> NO <input type="checkbox"/> |
| 2. L'Ufficio tecnico ha verificato la conformità dell'intervento con le N.T.A. del P.T.C.                                                                                                         | SI <input checked="" type="checkbox"/> NO <input type="checkbox"/> |
| 3. L'Ufficio tecnico ha verificato la completezza della documentazione di progetto <i>relazione paesaggistica e documentazione tecnica (DGR 22/12/2011 n. 9/2727)</i>                             | SI <input checked="" type="checkbox"/> NO <input type="checkbox"/> |

**RELAZIONE**

La Cartografia e le Norme Tecniche di Attuazione del Piano Territoriale di Coordinamento risultano approvati con D.G.R. VII/2455 in data 1.12.2000 e con le varianti al P.T.C. approvate con D.G.R. 28.5.2002 n. 7/9150, con D.G.R. 19.03.2004 n. 7/16801, con D.G.R. 2.04.2008 n. 8/6955, con D.G.R. 22.12.2010 n. 9/1042 e con D.G.R. XI/6339 in data 02/05/2022.

Con la presente si è inteso valutare le trasformazioni conseguenti alla realizzazione dell'intervento proposto.

**Contesto generale del territorio compreso nel Parco**

Si considera il contesto paesistico generale che è caratterizzato da un ambito di "bassa pianura" che risulta solcata significativamente da incisioni fluviali da ascrivere all'evoluzione del corso del fiume Oglio e dei suoi immissari.

Sempre a livello generale la zona dal punto di vista vegetazionale rientra nel Piano Basale orizzonte delle latifoglie eliofile, sub-orizzonte submontano; l'elemento caratteristico è comunque costituito dalle coltivazioni cerealicole e foraggere, nonché dalle installazioni vivaistiche di piante ornamentali.

Si riscontrano altresì aree boscate e filari di alberi, in particolare lungo i corsi d'acqua, dove si distinguono specie ripariali: pioppi, salici, ontani, platani, robinie e olmi tra le arboree, sambuco negro, frangola, salicone, sanguinello, biancospino e prugnolo tra le arbustive.

**Ambito del territorio ove ricade l'intervento con riferimento alla cartografia del P.T.C.**

**Serie n. 1: Carta di azzonamento**

*Riserva naturali regionali (N.T.A Art 28)*

*Zona di interesse archeologico (N.T.A. Art. 11)*

**Serie n. 2: Carta della Rete Natura 2000 e dei Sistemi Verdi**

*Vegetazione delle aree umide interne e delle torbiere*

*Zone Speciali di Conservazione*

*Zone di Protezione Speciale*

*Corridoio regionale primario a bassa o modesta antropizzazione*

*Elemento primario della RER*

**Serie n. 3: Carta dei vincoli e dell'analisi paesaggistica**

*Aree allagabili del reticolo idrografico principale (scenario media probabilità)*

*Aree allagabili del reticolo idrografico secondario (scenario elevata probabilità)*

*Fascia C del P.A.I.*

*Geositi*



MIC|MIC\_SABAP-MN|06/12/2022|0011672-P



Ministero della cultura

SOPRINTENDENZA ARCHEOLOGIA BELLE  
ARTI E PAESAGGIO PER LE PROVINCE DI  
CREMONA, LODI E MANTOVA

-MANTOVA-

Prot. n. si veda intestazione digitale

Class 34.43.01

Fasc. 2022/MN\_31

Oggetto: **MARCARIA (MN)** – Fg. 34 mappale 142

Ambito soggetto a tutela paesaggistica in base all'art. Art 142 del D.Lgs. n. 42/2004 e ss.mm.ii


**Realizzazione di collettore fognario in pressione di collegamento tra i depuratori di Marcaria, San Michele in Bosco e Campitello, con demolizione degli impianti di Marcaria e San Michele. Variante all'autorizzazione paesaggistica n. 25/2022 del 02/09/2022**

Parere vincolante ai sensi dell'art. 146, comma 5 del D.Lgs 22 gennaio 2004, n. 42 e s.m. e i. recante il Codice dei beni culturali e del paesaggio e D.P.R. 31/2017.

Richiedente: AqA S.r.l.

Mantova, si veda intestazione digitale

A  
Parco Regionale Oglio Sud  
ogliosud@pec.it



risposta a vs. prot. 2161/22 del 16-11-2022

ns. prot. 11030 del 16-11-2022

Con riferimento alla richiesta acquisita al protocollo d'Ufficio n. 11030 del 16/11/2022, inoltrata da parte dell'Ente in indirizzo a seguito dell'attivazione delle procedure relative all'acquisizione del parere vincolante ai sensi dell'art. 11, comma 5 del D.P.R. 31/2017 di compatibilità paesaggistica del progettato intervento, da realizzarsi in area sottoposta alle disposizioni della Parte Terza - Beni paesaggistici del citato D.Lgs. 42/2004;

Visto il Decreto n. 6820 del 03.07.2009, il Decreto n. 9447 del 23.09.2009 e il Decreto n. 14545 del 30.12.2009 della Direzione Generale Territorio e Urbanistica della Regione Lombardia con cui l'Ente è stato ritenuto idoneo all'esercizio delle funzioni paesaggistiche ad esso attribuite anche successivamente alla data indicata all'art. 159, comma 1 del D.lgs 22 gennaio 2004, n. 42 e s.m.e i.;

Esaminata la documentazione trasmessa dall'Ente, vista la Relazione paesaggistica di cui al D.P.C.M. 12 dicembre 2005 e vista la relazione illustrativa degli accertamenti compiuti dall'Amministrazione in indirizzo ai sensi dell'art. 146, comma 7 del D.Lgs. 42/2004;

Preso atto del parere espresso dalla Commissione per il Paesaggio espresso con seduta del 15/11/2022, e ritenuto di condividere in parte le valutazioni in esso contenute;

Tutto ciò richiamato e premesso questa Soprintendenza, per quanto di propria competenza, ai sensi dell'Art. 11, comma 7 e 8 del D.P.R. 31/2017 esprime **PARERE FAVOREVOLE con prescrizioni** circa la compatibilità delle opere rispetto al contesto di riferimento ed ai valori paesaggistici oggetto di protezione.

Al termine dell'esame istruttorio, pur valutando ammissibile l'intervento proposto, si ritiene che, poiché le opere si inseriscono in un'area paesaggisticamente rilevante e al fine di migliorare le caratteristiche dell'intervento e l'inserimento delle opere nell'ambito sottoposto a tutela, debbano essere osservate le condizioni di seguito elencate:

- **L'impianto di sollevamento in progetto P1 sia ubicato in posizione tale da limitarne l'impatto percettivo e vincolare il meno possibile l'inserimento dell'area nel contesto paesaggistico di riferimento. Ad esempio, esso sia posizionato a ridosso dell'angolo nord-orientale dell'area del depuratore da smaltire;**
- **La recinzione non sia prevista o sia prevista limitandone l'estensione allo stretto necessario, al fine di consentire una maggiore integrazione dell'area al contesto. La recinzione sia eseguita senza cordoli al piede, con montanti in legno;**
- **Tutti gli spazi aperti siano a verde.**

Restano salve le competenze delle autorità preposte a vigilare sull'osservanza delle norme urbanistiche vigenti. Sono fatti altresì salvi gli obblighi derivanti dal D.lgs. 22 gennaio 2004 n. 42 e dalle altre disposizioni di legge in ordine ai beni interessati dall'intervento in questione.

Restano salvi i diritti di terzi.

P.C.

IL SOPRINTENDENTE  
dott. Gabriele Barucca



SOPRINTENDENZA ARCHEOLOGIA BELLE ARTI E PAESAGGIO PER LE PROVINCE DI CREMONA, LODI E MANTOVA

piazza Paccagnini, 3 - 46100 Mantova - tel. (+39) 0376 1709686

PEC: mbac-sabap-mn@mailcert.beniculturali.it

PEO: sabap-mn@beniculturali.it



Spett. le  
**Consorzio dell'Autorita' dell'Ambito Territoriale  
Ottimale della Provincia Di Mantova (A.A.T.O.)**  
[atomantova@legalmail.it](mailto:atomantova@legalmail.it)

Spett. le  
**Comune di Marcaria**  
[marcaria.mn@legalmail.it](mailto:marcaria.mn@legalmail.it)

**OGGETTO: Osservazioni in merito a progetto, collettore fognario in pressione di collegamento tra i depuratori di Marcaria, San Michele in Bosco e Campitello, con demolizione degli impianti di Marcaria e San Michele in Bosco, redatto a cura del gestore del servizio idrico integrato AqA.**

Il sottoscritto **Novello Roberto**, codice fiscale NVLRRT49R14E922B, nato a Marcaria il 14/10/1949, residente in Marcaria via Circonvallazione n° 4, vista la lettera pervenuta dall'Autorità dell'Ambito Territoriale Ottimale di Mantova, avente prot. 850 del 07/06/2022 e datata 07/06/2022, visionato il progetto redatto dall'Ente gestore del servizio idrico AqA, relativo al nuovo collettore fognario in pressione, di collegamento tra i depuratori di Marcaria, San Michele in Bosco e Campitello, con demolizione degli impianti di Marcaria e San Michele in Bosco, con la presente esprime le seguenti osservazioni:

- chiede che il nuovo impianto di sollevamento, indicato sugli elaborati progettuali con la sigla "P1", previsto in Via Circonvallazione nel capoluogo di Marcaria, in prossimità della mia abitazione, venga realizzato nel sedime dell'attuale Depuratore (di cui è prevista la demolizione), al fine di non creare disturbi di nessun genere alle abitazioni limitrofe.

Si precisa che nel caso venga accolta l'osservazione formulata, lo scrivente in qualità di abitante, considera l'intervento in progetto migliorativo per l'assetto del territorio.

Marcaria, lì 27 giugno 2022

Ringrazio per la gentilissima attenzione,  
porgo i miei più cordiali saluti,

Roberto Novello  


**ISTITUTO ASSISTENZIALE  
TERESA E GUGLIELMA TOLLINI  
BOZZOLO - Mn - PIAZZA EUROPA 18  
Tel. 0376/920566  
mail: istitutotollini@gmail.com**

---

Autorità Ambito Territoriale Ottimale  
di Mantova  
Piazza Sordello 43  
46100 MANTOVA

Prot.

RACCOMANDATA N. 20056468324-5

Ogg.: Vostra Comunicazione prot. 850 del 07/06/2022 pervenuta il 13/06/2022 con raccomandata n. 15423348118-5.

Osservazioni


In relazione all'oggetto e alla raccomandata n. 15423348118-5 ricevuta il 13/06/2022, si presentano le seguenti osservazioni:

- 1) Si precisa che questo Istituto, anteriormente al 13/06/2022 non aveva ricevuto alcuna comunicazione/raccomandata inerente l'avvio del procedimento per la realizzazione di fognatura/acquedotto sui terreni di proprietà;
- 2) Lo schema di preliminare permesso per la realizzazione dei lavori e per la costituzione della servitù, inviatoci dallo Studio Turcato, per essere approvato dal Consiglio di Istituto di questo Ente, necessita di modifiche agli articoli 1 e 4 come da schema qui allegato, dal momento che questo Istituto non accetta e non autorizza a priori aggravamenti della servitù costituenda;
- 3) All'art. 10 dello schema di preliminare permesso per la realizzazione dei lavori e per la costituzione della servitù, inviatoci dallo Studio Turcato, si quantifica l'indennità "Una Tantum" per occupazione temporanea e per asservimento permanente in Euro 4041,00 ma non è dato di poter verificare l'esattezza di tale calcolo; in particolare, i calcoli svolti dagli uffici di questo Istituto, portano a somme del tutto diverse; è evidente che la sottoscrizione dello schema di preliminare permesso, già modificato agli articoli 1 e 4, sarà perfezionata solo dopo aver potuto controllare l'esattezza del Vostro Conteggio o, in caso contrario, l'aggiornamento dell'importo dell'indennità.

Le presenti osservazioni, anticipate con e-mail, vengono presentate nel rispetto dei termini previsti dalla legge 241/2000 e s.m.i..

Bozzolo 04/07/2022

Il Vicepresidente  
Giuliano Paroli



Allegato: Schema preliminare recante modifiche (evidenziate in giallo) agli articoli 1 e 4 e con possibile aggiornamento dell'indennità evidenziata all'art. 10.

PRELIMINARE PER  
CONCESSIONE PASSAGGIO DI FOGNATURA E  
COSTITUZIONE DI RELATIVA SERVITU'.

PREMESSO:

che per l'attuazione da parte di AqA s.r.l. di Mantova del progetto per la realizzazione del **COLLETTORE FOGNARIO IN PRESSIONE DI COLLEGAMENTO TRA I DEPURATORI DI MARCARIA, SAN MICHELE IN BOSCOE CAMPITELLO, CON DEMOLIZIONE DEGLI IMPIANTI DI MARCARIA E SAN MICHELELE IN BOSCO (CUP**

**I71B21000070007)** nel Comune di Marcaria, si rende necessaria la costituzione di servitù sulle porzioni di immobili di proprietà dell'Istituto Assistenziale Teresa e Guglielma Tollini;

**che a tal fine in data:**

**25/05/2022** lo Studio Turcato di Mantova ha inviato lo schema di preliminare per la concessione del passaggio e per la costituzione di servitù di fognatura su porzione di terreni di proprietà dell'Istituto Tollini;

**13/06/2022** l'Ufficio di Ambito della Provincia di Mantova ha inviato all'Istituto Assistenziale Teresa e Guglielma Tollini, con raccomandata 15423348118-5, la prima ed unica comunicazione inerente l'argomento e cioè l'avvio del procedimento di asservimento e di deposito degli atti ai fini della dichiarazione di pubblica utilità ex artt. 7-8- legge 241/1990 e art. 16 D.P.R. 327/2001;

FRA

AqA s.r.l. (P.IVA 02484440207) con sede in Mantova, Via Taliercio 3 – nella persona di PESENTE GIOVANNA, in qualità di Amministratore Delegato della società - Parte Concessionaria

E

ISTITUTO ASSISTENZIALE TERESA E GUGLIELMA TOLLINI avente sede in BOZZOLO (MN), Piazza Europa 18, C.F.: 8000525206, nella persona del Presidente Don Luigi Pisani nato a San Martino dall'Argine il 21/06/1948 C.F.: PSNLGU48H211005P domiciliato per la carica presso la sede dell'Istituto - Parte Concedente;

SI STIPULA E SI CONVIENE QUANTO SEGUE:

**ART. 1)** I Proprietari del fondo, per sé, successori ed aventi causa, ai sensi delle vigenti disposizioni di legge sulle servitù fognaria accordano alla Concessionaria (e/o a chi dovesse ad essa succedere nell'esercizio del servizio idrico integrato) la costituzione di servitù fognaria, per tutto il periodo in cui gli impianti saranno tenuti in esercizio, sull'appezzamento di loro proprietà indicato in Catasto ai mappali **81-79-33-112-105** foglio **36** del Comune censuario di Marcaria limitatamente ad una striscia di terreno, secondo il tracciato fognario di ml. 475 circa in lunghezza di cui la Ditta Concedente dichiara aver preso esatta visione e conoscenza e per una larghezza di m. 3.0 + 3,0 dall'asse delle tubazioni di acquedotto ove è consentito la coltivazione ordinaria, con esclusione di piantagione ad alto fusto. L'edificazione è esclusa nella fascia di metri 3,0 + 3,0 rispetto l'asse della tubazione e comunque il tutto non oltre il confine del lotto di proprietà.

**ART. 2)** La Concessionaria, in occasione dei lavori, occuperà una fascia larga complessivamente metri 10, sviluppata lungo l'asse della tubazione, necessaria per allestire il cantiere di posa della stessa. I danni arrecati a coltivazioni e frutti pendenti saranno risarciti secondo quanto disposto dall'art. 8.

La parte Concessionaria assume a proprio carico ogni responsabilità conseguente all'esecuzione dei lavori per la posa della fognatura oggetto della presente servitù, tenendone sollevata ed indenne la parte Concedente.

**ART. 3)** La parte Concessionaria assume a proprio carico ogni responsabilità conseguente all'esercizio della fognatura oggetto della presente servitù, tenendone sollevata ed indenne la parte Concedente.

**ART. 4)** La servitù fognaria così costituita comprende il diritto di costruzione e posa di condotta alla profondità di almeno 1,00 m sotto al piano di campagna oltre alla posa dei relativi accessori (pozzetti di regolazione, sollevamenti, ecc.) che saranno posati a circa 30 cm sopra il piano di campagna.

Comprende inoltre il diritto al personale incaricato dalla Concessionaria di accedere e di passare in caso di necessità sulla superficie asservita, a piedi e con mezzi di trasporto, per ispezione e per eseguire lavori di manutenzione e di rifacimento della condotta stessa.

Per gli interventi programmati e non urgenti, la Concessionaria darà il preavviso di almeno 10 giorni alla Concedente.

La presente scrittura concerne esclusivamente la servitù di cui all'art. 1 e cioè la condotta fognaria sviluppata in ml. 475 di lunghezza e la limitazione di coltivare alberi ad alto fusto/inedificare nella fascia di ml. 3 dall'asse della fognatura; ogni eventuale aggravio di servitù è escluso dalla presente; pertanto, ove dovesse ricorrere la fattispecie, si renderà necessario l'avvio di ulteriore procedura volta all'aggravamento della servitù.

**ART. 5)** La striscia asservita rimane di proprietà esclusiva della parte Concedente, la quale si obbliga a non costruire sulla medesima manufatti di alcun genere, a non fare piantagioni di alto fusto se non alla distanza di 3,0 m dall'asse della tubazione e a non fare o non autorizzare tutto ciò che potrebbe menomare l'esercizio dei diritti acquisiti dalla parte Concessionaria con la costituzione e l'esercizio della presente servitù, tale obbligo è limitato alla superficie di proprietà.

**ART. 6)** La parte Concedente dichiara, rinunciando ad ogni privilegio di legge in proposito, di riconoscere come proprietà della Concessionaria le tubazioni e relativi accessori posti in opera dalla stessa; la Concessionaria potrà quindi in qualunque tempo, togliere tubazioni ed accessori con il solo obbligo della rimessa in pristino del terreno e del risarcimento di danni arrecati, come specificato al successivo art. 8.

**ART. 7)** La parte Concessionaria potrà sin dalla data del presente atto iniziare i lavori (previa comunicazione alla parte Concedente) ed eseguirli con un preavviso di almeno 10 giorni.

**ART. 8)** La parte Concessionaria si obbliga a risarcire alla parte Concedente o all'affittuario gli eventuali danni che saranno arrecati ai frutti pendenti, alle piantagioni e/o manufatti esistenti, in occasione sia della prima costruzione che dei successivi sopralluoghi, controlli, e lavori di manutenzione, costruzione e disfacimento delle opere. I predetti danneggiamenti saranno risarciti secondo quanto previsto dall'art. 1038 del Codice Civile.

**ART. 9)** La parte Concessionaria assume il preciso impegno di riempire secondo l'uso gli scavi praticati, mantenendo la fertilità del suolo e quindi la stratigrafia attuale del terreno (che vede in superficie lo strato coltivo (primi 30-40 cm) ed in profondità l'altro materiale proveniente dallo scavo, (escluso la copertura della tubazione), rifacendo inoltre i fossi e le rogge attraversate in modo da ripristinarne il funzionamento.

**ART. 10)** Quale indennità per la concessione della servitù sopra indicata, con tutti gli obblighi inerenti, la parte Concessionaria versa alla parte Concedente, una volta tanto, la somma di Euro 4.041/00 (diconsi Euro **quattromilaquarantuno/00**) da pagarsi al momento della stipula notarile del presente atto, da suddividere tra i comproprietari in base alle quote di proprietà.

**ART. 11)** La parte Concedente si obbliga a comparire davanti al Notaio di cui sopra a semplice richiesta della parte Concessionaria e senza ulteriori compensi oltre a quelli sopra indicati, per la regolare stipulazione dell'atto notarile di costituzione di servitù e sua trascrizione ai sensi di legge.

**ART. 12)** Le spese inerenti alla stipulazione del presente atto e conseguenti saranno tutte a carico della parte Concessionaria.

**ART. 13)** Per tutto ciò che non è espressamente regolato dal presente atto ed in quanto non sia a questo contrario le parti si riferiranno alla legislazione vigente.

**ART. 14)** Lo stralcio planimetrico allegato fa parte del presente atto.



**ART. 15)** Il presente atto è fin d'ora impegnativo per la parte Concedente, mentre per la parte Concessionaria diverrà tale dopo aver ottenuto la superiore approvazione.

Bozzolo lì

Letto, approvato e sottoscritto

Parte Concedente

AqA s.r.l.

(se affittato)

La parte concedente dichiara che il conduttore del terreno è la Società Agricola Chiesa s.s. di Chiesa Giuseppe e Stefania avente sede in Asola Via Liguria 1- alla quale va pagato il risarcimento relativo ai danneggiamenti alle coltivazioni e per i frutti pendenti.

Parte Concedente



**PROVINCIA DI MANTOVA**  
**Area 1 - APPALTI - PROVVEDITORATO - PATRIMONIO - SERVIZIO LAVORO**  
**UFFICIO PATRIMONIO**

Protocollo e data vedi segnatura  
Istruttore Geom. Novellini

PEC: [atomantova@legalmail.it](mailto:atomantova@legalmail.it)

Spett.le  
**AATO - Autorità dell'Ambito  
Territoriale Ottimale di Mantova**

c.a. Resp. del procedimento  
**Ing. Francesco Peri**

Anticipata per e-mail: [francesco.peri@atomantova.it](mailto:francesco.peri@atomantova.it)

**Oggetto:** Realizzazione dell'opera fognaria denominata "Collegamento fognario Marcaria – San Michele in Bosco – Campitello nel Comune di Marcaria". Comunicazione ufficio Patrimonio

Vista la Vs. comunicazione di avvio del procedimento prot. n. 850 del 07.06.2022, depositata agli atti della Provincia di Mantova in data 15/06/2022 prot. n. 2022/0033076, avente ad oggetto l'occupazione temporanea e l'asservimento di una porzione di terreno di proprietà della scrivente Provincia, identificato catastalmente nel Comune di Marcaria al fog. 34 mapp. 2.

Acquisito il parere del Dirigente dell'Area Lavori Pubblici e Trasporti della Provincia di Mantova.

Considerato che l'area suddetta è attualmente oggetto di valutazione da parte di questo ufficio e pertanto non è possibile concederne l'asservimento.

Per quanto di competenza dell'ufficio del patrimonio, al fine della realizzazione della vs. opera, si chiede di valutare lo spostamento della rete fognaria nel tratto in questione in fregio alla strada principale (SP78) anziché sul mapp. 2 (tratto del vecchio sedime della SP78).

Per informazioni e/o chiarimenti si prega di contattare l'Ufficio Patrimonio: geom. Daniele Novellini tel. 0376.204397 e-mail [daniele.novellini@provincia.mantova.it](mailto:daniele.novellini@provincia.mantova.it) – dr. Antonio Cattelani tel. 0376.204205 e-mail [antonio.cattelani@provincia.mantova.it](mailto:antonio.cattelani@provincia.mantova.it).

In attesa di vs. riscontro, Cordialmente.

**IL DIRIGENTE DELL'AREA**  
dr.ssa Gloria Vanz

*Documento informatico firmato digitalmente  
ai sensi dell'art. 21 del D.Lgs n. 82/2005 e ss.mm.ii*





**COLLETTORE FOGNARIO IN PRESSIONE DI COLLEGAMENTO TRA I DEPURATORI DI MARCARIA, SAN MICHELE  
IN BOSCO E CAMPITELLO, CON DEMOLIZIONE DEGLI IMPIANTI DI MARCARIA E SAN MICHELE IN BOSCO  
PROPOSTA DI CONTRODEDUZIONE ALLE OSSERVAZIONI PRESENTATE  
IN FASE DI DICHIARAZIONE DELLA PUBBLICA UTILITA'**

| DITTA                                                                                                                                                                                                                   | OSSERVAZIONE                                                                                                                                                                                                                                                                                                                                                                                                                                                                                                            | CONTRODEDUZIONE                                                                                                                                                                                                           | RISPOSTA       |
|-------------------------------------------------------------------------------------------------------------------------------------------------------------------------------------------------------------------------|-------------------------------------------------------------------------------------------------------------------------------------------------------------------------------------------------------------------------------------------------------------------------------------------------------------------------------------------------------------------------------------------------------------------------------------------------------------------------------------------------------------------------|---------------------------------------------------------------------------------------------------------------------------------------------------------------------------------------------------------------------------|----------------|
|                                                                                                                                                                                                                         | <p>per occupazione temporanea e per asservimento permanente in Euro 4.041,00 ma non è dato di poter verificare l'esattezza di tale calcolo; in particolare, i calcoli svolti dagli uffici di questo Istituto, portano a somme del tutto diverse; è evidente che la sottoscrizione dello schema di preliminare permesso, già modificato agli articoli 1 e 4, sarà perfezionata solo dopo aver potuto controllare l'esattezza del Vostro conteggio o, in caso contrario, l'aggiornamento dell'importo dell'indennità.</p> | <p>Proprietà per la risoluzione di eventuali problematiche</p>                                                                                                                                                            |                |
| <p>PROVINCIA DI MANTOVA – UFFICIO PATRIMONIO<br/>Via Principe Amedeo, 32<br/>46100 Mantova (MN)</p> <p>DATA: 11/08/2022<br/>Prot. 1246 del 12/08/2022</p> <p>AREE:<br/>Comune di Marcaria<br/>Fig. 34<br/>Mapp.le 2</p> | <p>1) Considerato che l'area suddetta è attualmente oggetto di valutazione da parte di questo ufficio e pertanto non è possibile concederne l'asservimento.<br/>Per quanto di competenza dell'ufficio del patrimonio, al fine della realizzazione della vs. opera, si chiede di valutare lo spostamento della rete fognaria nel tratto in questione in fregio alla strada principale (SP78) anziché sul mapp. 2 (tratto del vecchio sedime della SP78).</p>                                                             | <p>1) A seguito delle integrazioni volontarie ricevute dal Gestore AqA S.r.l. e acquisite con Prot. n. 1543 del 12/10/2022 è già stato modificato il tracciato. Il mappale 2 foglio 34 è pertanto escluso da servitù.</p> | <p>ACCOLTA</p> |

**La presente proposta di controdeduzione è stata approvata con deliberazione del Consiglio di Amministrazione dell'ATO in data 21/12/2022**

Il Direttore  
(Ing. Francesco Peri)





**DELIBERAZIONE DI CONSIGLIO DI AMMINISTRAZIONE**  
**N. 37 del 21-12-2022**

Il presente verbale viene letto, approvato e sottoscritto come segue:

**IL PRESIDENTE**  
F.to (ZACCHI FABIO)

**Il direttore**  
F.to (Ing. Peri Francesco)

---

**REFERTO di PUBBLICAZIONE (Art.124 D.Lgs. 267/00)**

Certifico io Segretario che copia del presente verbale viene affissa all'albo Pretorio a partire dal giorno 23/12/22 per rimanervi per la durata di 15 giorni consecutivi ai sensi dell'art. 124 c.1 del D.Lgs. 267/2000.

Mantova, li 22/12/22

**Il direttore**  
F.to (Ing. Peri Francesco)

---

**CERTIFICATO di ESECUTIVITA'**

Il sottoscritto Segretario dell'Ente, visti gli atti d'ufficio,

**ATTESTA**

Che la presente deliberazione è divenuta esecutiva in data 21/01/23  
 ai sensi del 3° comma dell'art.134 del D.Lgs. n. 267 del 18.08.2000 nel combinato disposto con l'art. 32 della legge 69/2009 e ss.mm.ii.

Mantova, li 22/12/22

**IL direttore**  
F.to (Ing. Peri Francesco)

E' copia conforme all'originale per uso amministrativo.

Mantova, li 22/12/22

**IL direttore**  
(Ing. Peri Francesco)

